

# Vöikekeskuse AVALIK RUUM

Elo Kiivet

11.08.2021

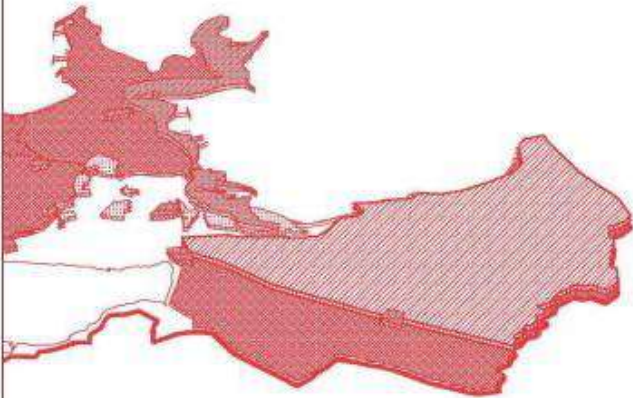
*linnalabor*

# *linnavalabor*

2006 loodud linnateemade kompetentsuskeskus:

- parandame linnaruumi kvaliteeti ja -kultuuri
- uurime ja kaardistame linnaarenguid
- jagame häid praktikaid ja nutikaid lahendusi
- tõstame ruumialast teadlikkust
- suurendame koostööd ja kodanikuaktiivsust

# Tallinna planeeringute juhend



linnalabor 4210



<http://planeerimine.linnalabor.ee/>

# KAASAVA PLANEERIMISE JUHEND

MAJANDUS- JA KÜLKUMINISTER  
Tallinn  
KODANIKUÜHISKONNA TOETUSKESKUS

Koostajad:

Kadi Tillemann  
OÜ Vesterra

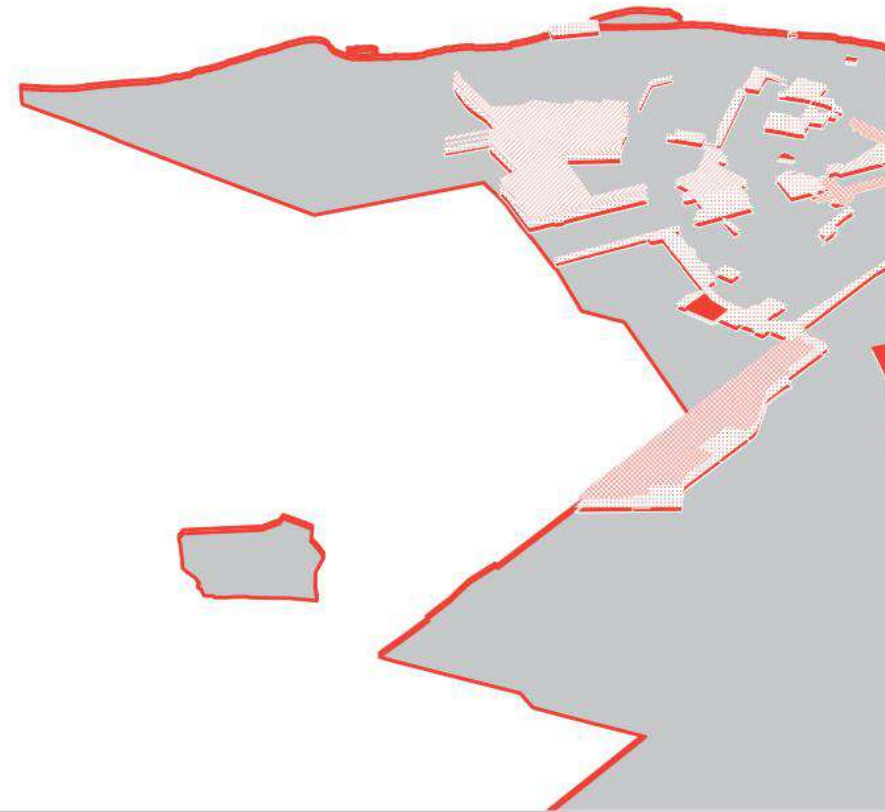
Regine Viisanen  
MTU Linnalabor

Tellijä:

SA Kodanikuühiskonna Sihtkapital

Talinn 2012

## Справочник по планировкам Нарвы



2012/2014/2019

# AVALIK RUUM

on elukeskkonda siduv **võrgustik**,  
mis seob inimeste elu-, töö- ja tegevuskohad  
ja mille kvaliteedi määrab selle **sidusus** kõigile kasutajatele.  
Avaliku ruumi võrguvaldaja peab olema **avalik sektor**.

Eesti Inimarengu aruanne 2019, Toomas Paaver, Elo Kiivet

<https://inimareng.ee>

# 2.1

## Avalik ruum kui elukeskkonda siduv võrgustik

Toomas Paaver ja Elo Kiivet

- Avaliku ruumi hoidmine ja arendamine on avaliku sektori ülesanne ning see nõuab loominguulist lähenemist, professionaalsust ja osapoolte koostööd.

Hea avalik ruum aitab tugevdada kogukondi, ergutada kodanikuosalust, vähendada segregatsiooni ja kasvatada sallivust.


Avalikul omandil põhineva avaliku ruumi esmane ja keskne funktsioon on läbi ajaloo olnud inimeste elu sidumine.

Kuigi ühe osa avaliku ruumi kvaliteedist moodustab võimalus liikuda sõiduautoga, on hea elukeskkonna eelduseks arusaam, et avalikus ruumis on inimene alati sõidukitest tähtsam.

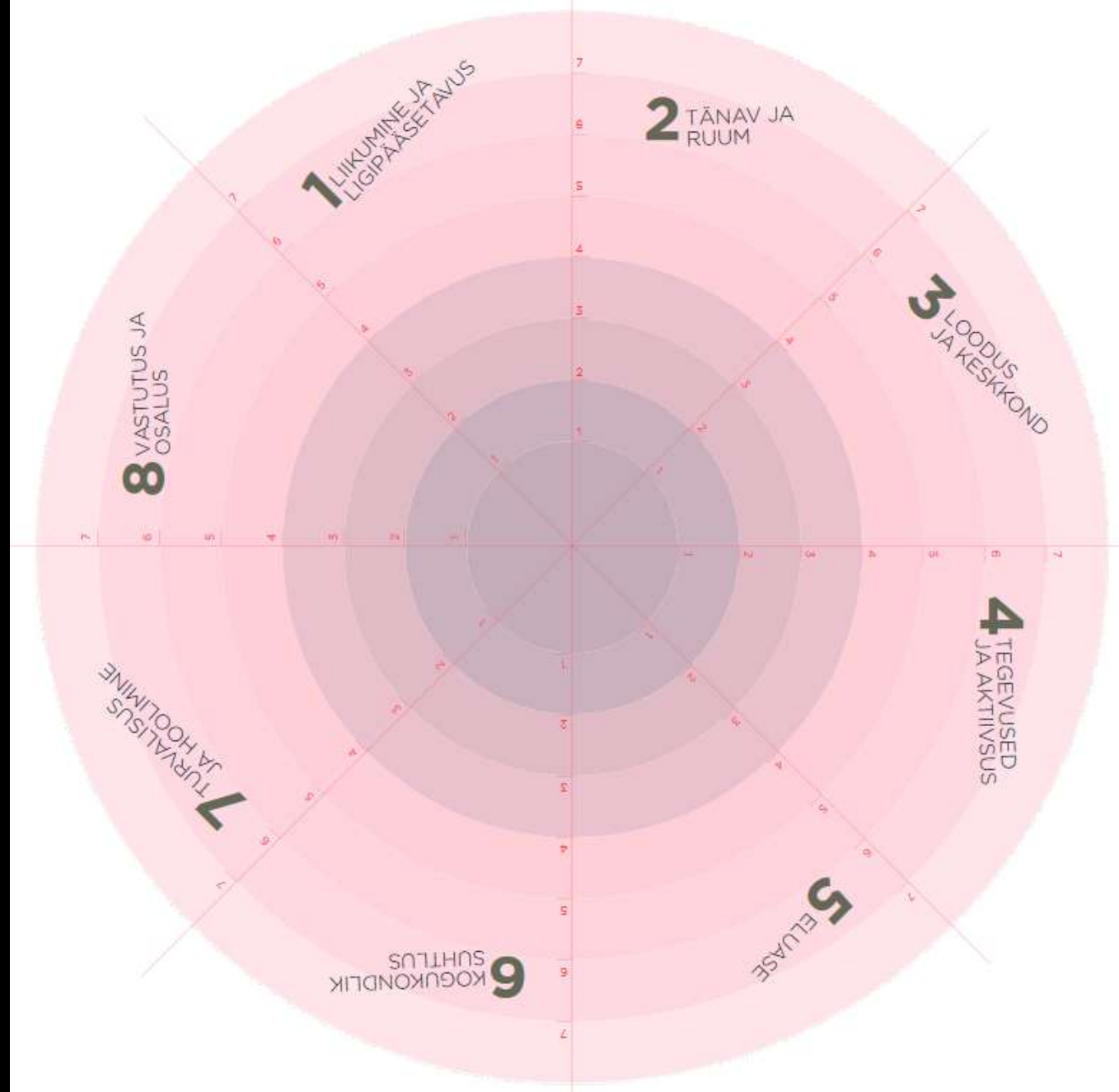
On oluline, et riik ja riigiettevõtted ei kahjustaks suurarenduste tellijatena ise avalikku ruumi.

# KODUKOHA KOMPASS

Teekond õnnelikkust,  
tervist ja heaolu loova  
kodukohani



Eesti Koostöö Kogu rändnäitus  
<https://www.kogu.ee/kodukoha-kompass/>



**1** LIIKUMINE JA  
LIGIPÄÄSETAVUS

**2** TÄNAV JA  
RUUM

**3** LOODUS  
JA KESKKOND

**4** TEGEVUSED  
JA AKTIIVSUS

**5** ELUASE

**6** KOGUKONDLIK  
SUHTLUS

**7** TURVALISUS  
JA HOOLIMINE

**8** VASTUTUS JA  
OSALUS

# Mis on linn?

Mis teeb ühest ruumist hea koha?







Pearl Street, NY - New York City is currently using modest resources to adapt public parking and underutilized streets into small public spaces.



Broadway, NYC



Living Streets (Belgia 2015)

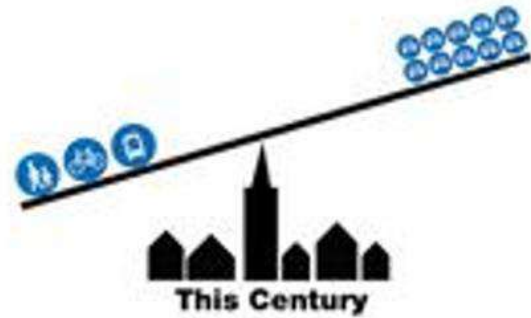





Urb-i.com  
Enne ja pärast  
Brüssel, Belgia

**LINN = INIMESSED**

# Proportions + prioritet





Ruumisekkumine



Park(ing) Day worldwide



Parklet program (Pavements to Parks),  
San Francisco 2010

Rohkem värvi!



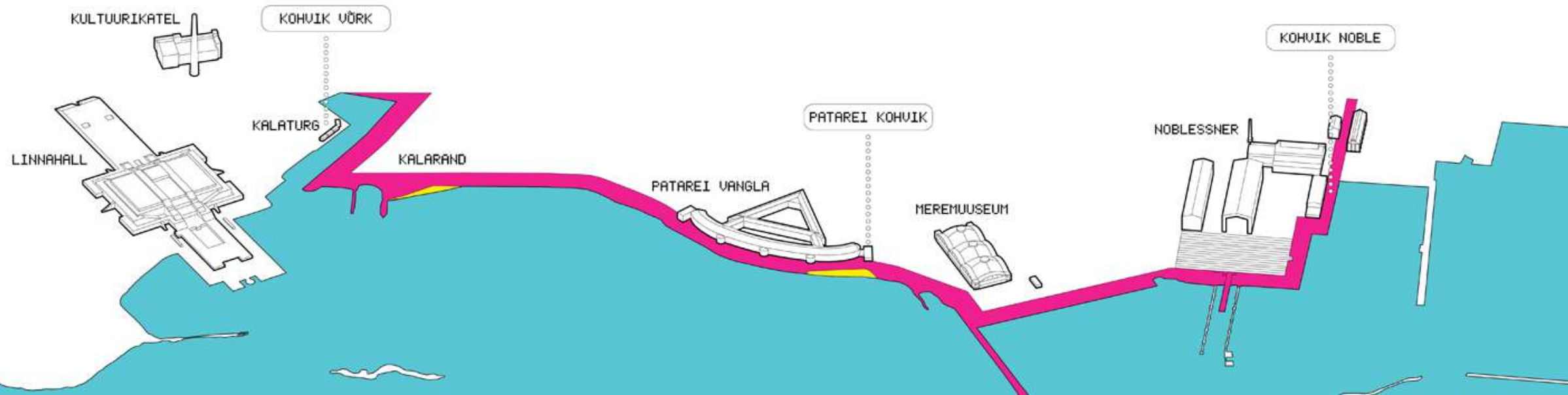
Panama Camina, Gehl Architects 2018



State of Place; Street Plans 2017

Aktiveerimine

# BEETAPROMENAAD









Milline on sinu  
unistuste linnaväljak?



Keskväg

© 2017 Google

Keskväg



**Koolinoorte  
arhitektuurikonkurss  
2017**

**Minu unistuste linnaväljak**  
1. september - 3. november

**linnalabor**


**nooredarhitektid.ee**



*Punparadiis*

**KOHALOOME**





2017









2018



2018





2019









Mis teeb ühest ruumist hea koha?

Mis teeb ühest ruumist hea koha?

**Kohaloomine**

**Koosloomine**



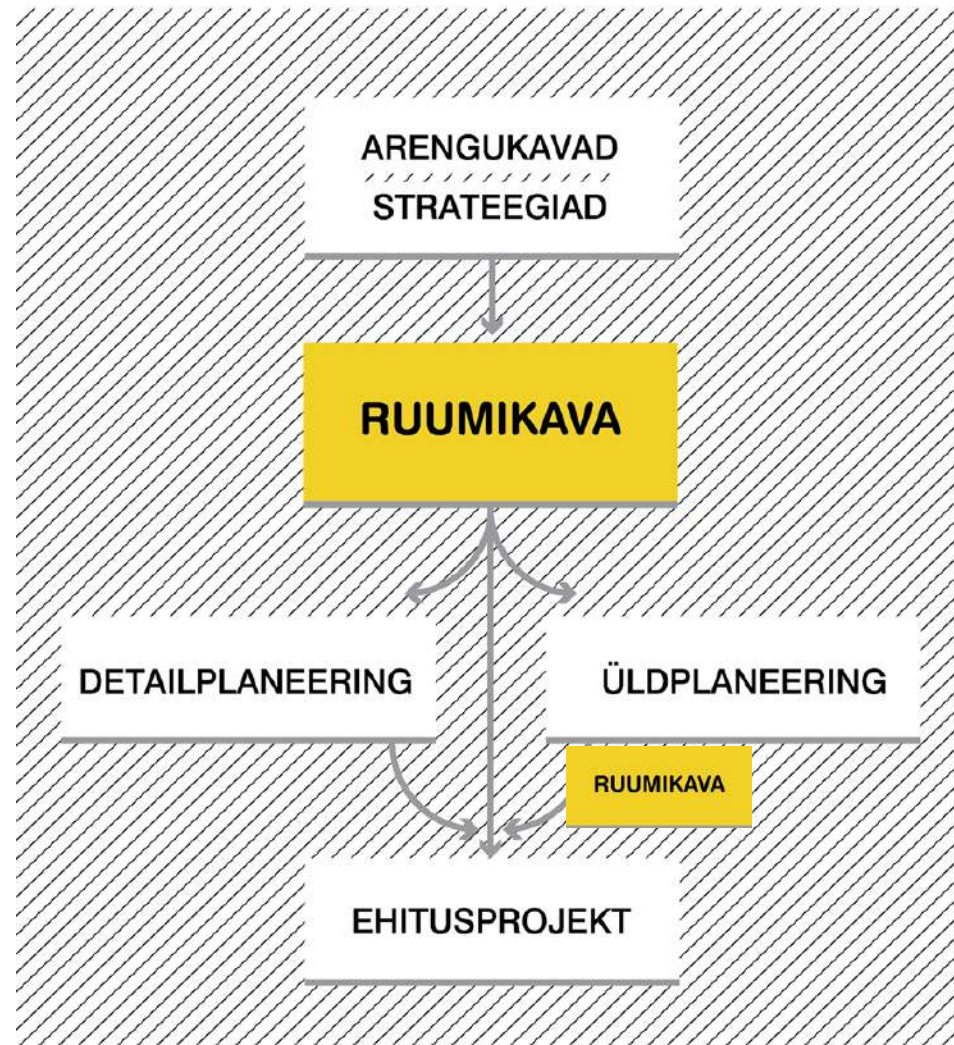
# KOHALOOME

- Koht, mitte disain = inimõõdulisus
- Anonüümsusest vaba = omanikutunne
- Kohapealsed eksperdid = koosloome
- Hea avalik ruum = parem tervis

# LIHTSAM, KIIREM, ODAVAM!

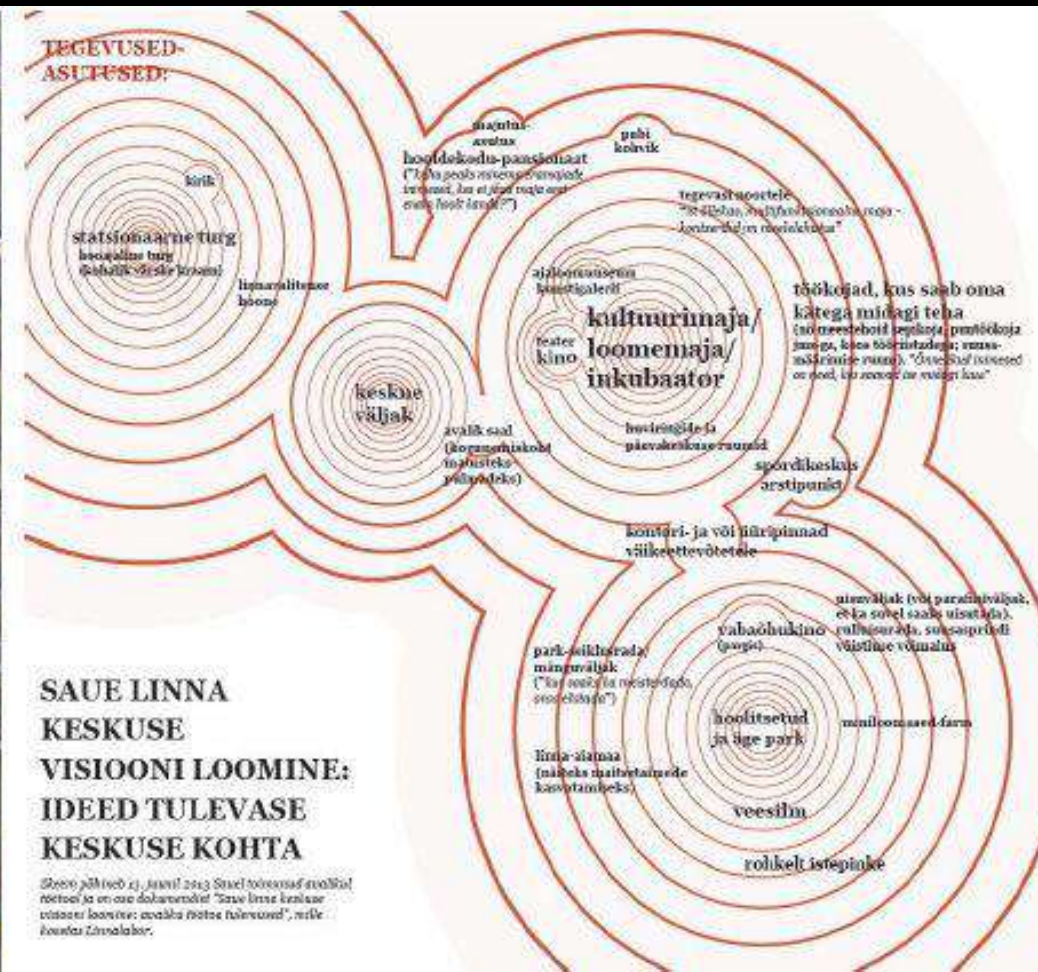
- Elu ja tegevuse lisamine
- Harjumuse/rutiini/*status quo* lõhkumine
- Nõrgemate võimestamine
- Investorites huvi äratamine
- Tulevaste otsuste/planeeringute testimine
- Erinevate osaliste kokkutoomine (koosloome)

# Ruumikava



# Saue keskusalala visioon

2012 – 2014





## Saue linna keskuse visiooni loomine osalusplaneerimise teel.

Taastamiselis, tegevuskava ja meetodid

2014. aastal koostatud  
Saue linna keskuse visiooni loomise osalusplaneerimise teel  
Saue linna keskuse visiooni loomise osalusplaneerimise teel

Brundelaber

## Saue keskusala küsitlus-uuring

2014. aastal koostatud  
Saue linna keskuse visiooni loomise osalusplaneerimise teel  
Saue linna keskuse visiooni loomise osalusplaneerimise teel

Brundelaber

## Saue linna keskuse visiooni loomine: avaliku tööota tulemused.

15. juunil 2013 toimunud  
100 inimese avaliku tööota tulemused  
Saue linna keskuse visiooni loomise osalusplaneerimise teel

2014. aastal koostatud  
Saue linna keskuse visiooni loomise osalusplaneerimise teel  
Saue linna keskuse visiooni loomise osalusplaneerimise teel

Brundelaber

## Saue keskusala kohtumised huvigruppidega ja meedia-kajastus.

Koostööte protokollid ja  
koostööte arhiiv

2014. aastal koostatud  
Saue linna keskuse visiooni loomise osalusplaneerimise teel  
Saue linna keskuse visiooni loomise osalusplaneerimise teel

Brundelaber

## Saue keskusala visioon.

2014. aastal koostatud

Saue linna keskuse visiooni loomise osalusplaneerimise teel  
Saue linna keskuse visiooni loomise osalusplaneerimise teel

2014. aastal koostatud  
Saue linna keskuse visiooni loomise osalusplaneerimise teel  
Saue linna keskuse visiooni loomise osalusplaneerimise teel

Brundelaber

# Audru ruumikava

2015

## ATRAKTIIVNE JA AKTIIVNE JÕE- JA PARGIALA

*Audru looduskvaliteeti ära kasutamine*

Järvemaalt aktiivseks teinute ettepanek hõlmab peamiselt loodusruumi planeetamist, et suuta veni kerge kutsuda ja veebaid sette luua. Tõelises mõttes loodusruumid, sealhulgas jõed ja jõelõhed, pakuvad sügavalt väärtust, mis ei ole võimalik muuta üheski tehislikus keskkonnas.

Kaasa, mis on olemasolevat ja uut ruumikogumist ja seost jõega, olles kindel, et loodud loodusruumid, mis loovad meeldiva loodusliku kaitseala, mis loovad veebaid, mis loovad meeldiva loodusliku kaitseala, mis loovad veebaid, mis loovad meeldiva loodusliku kaitseala.

**MAASTIKUKOGEMUS**

- olemasolevad ja uued alad
- loodus
- veebaid ja jõelõhed
- veebaid ja jõelõhed
- looduslik kaitseala
- ploomid
- veebaid ja jõelõhed
- ploomid ja kaitse

1. Ploomid ja kaitse

2. Ploomid ja kaitse

3. Ploomid ja kaitse

4. Ploomid ja kaitse

5. Ploomid ja kaitse

6. Ploomid ja kaitse

7. Ploomid ja kaitse

8. Ploomid ja kaitse

9. Ploomid ja kaitse

10. Ploomid ja kaitse

11. Ploomid ja kaitse

12. Ploomid ja kaitse

13. Ploomid ja kaitse

14. Ploomid ja kaitse

15. Ploomid ja kaitse

16. Ploomid ja kaitse

17. Ploomid ja kaitse

18. Ploomid ja kaitse

19. Ploomid ja kaitse

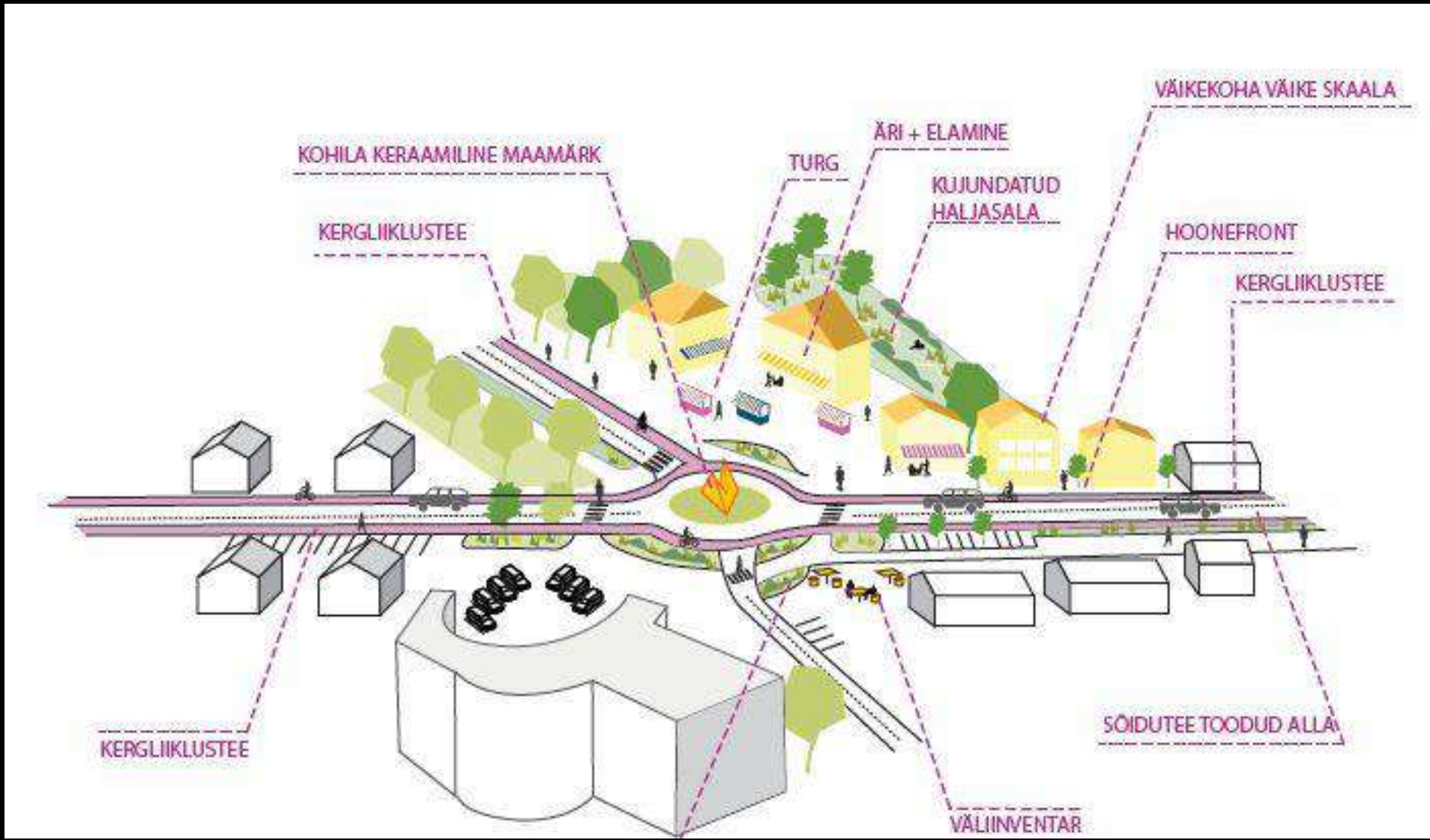
20. Ploomid ja kaitse

**IDEEPANK**



# Kohila ruumikava

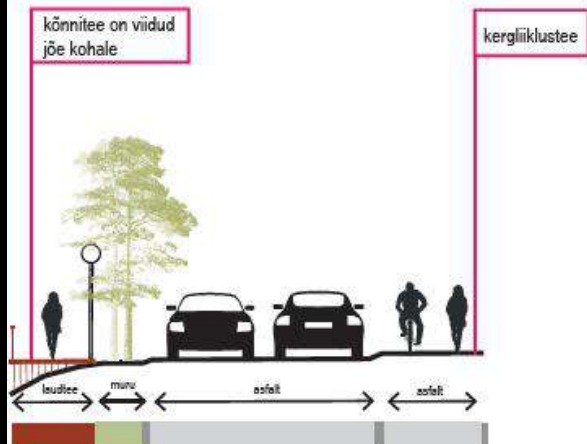
2016



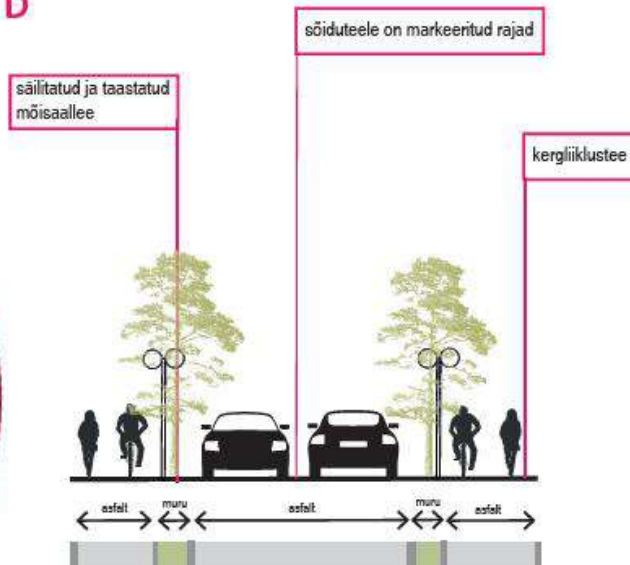


## Tööstuse tn profiil

A

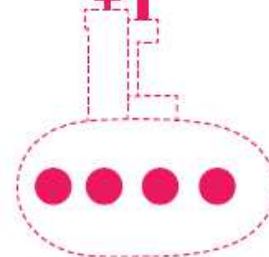


B



## 4 TEGEVUSKAVA 2016-2025

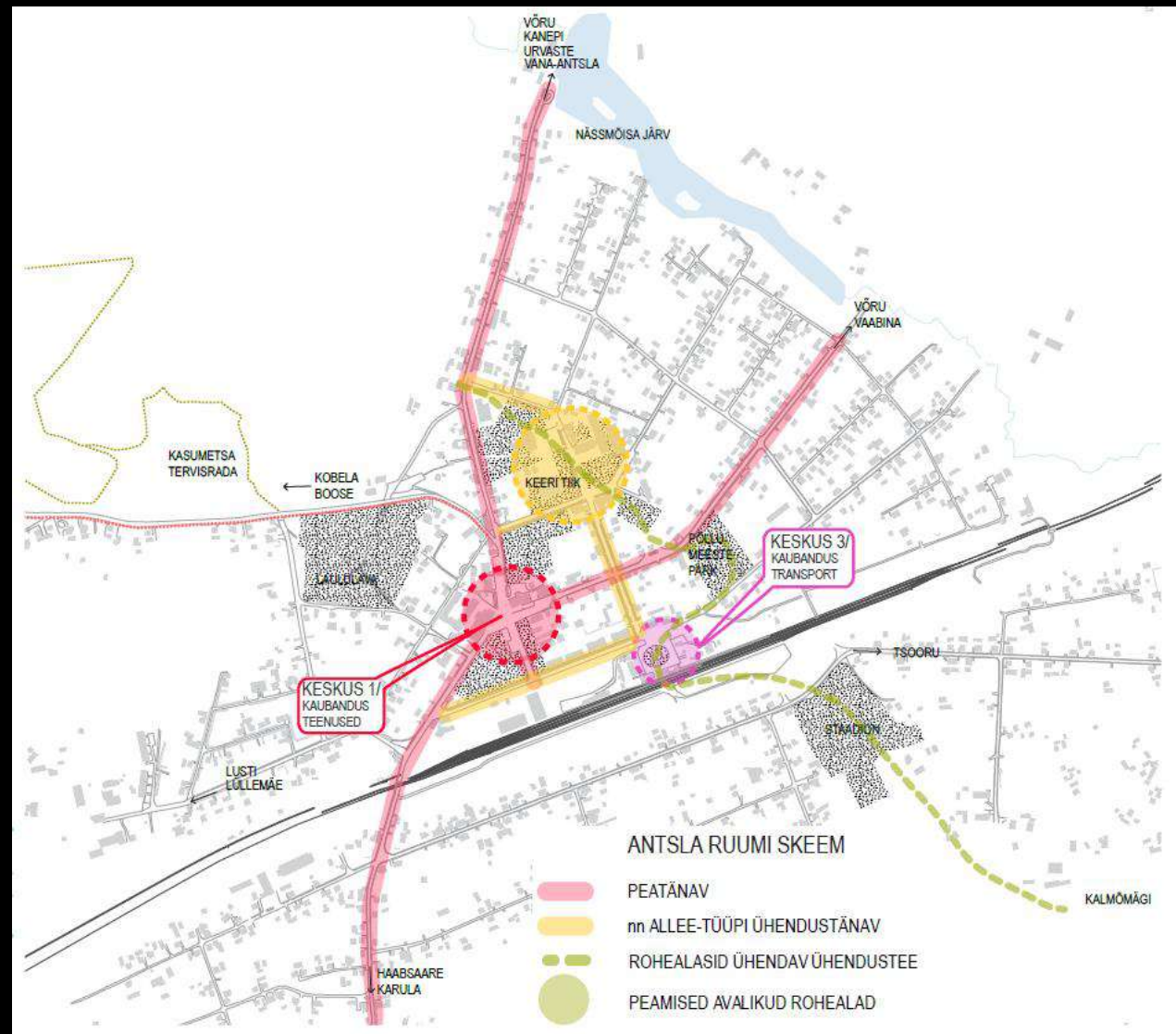
Tegevuskavas on esitatud konkreetsed ideed, kuidas eelpool kirjeldatud ruumiliste muudatusteni jõuda. Mõnda üldisemat ja suuremat eesmärki pole võimalik ajaliselt piiritleda, vaid seda tuleb mõista kui üht olulisemat prioriteeti järgmise viie aasta jooksul, mida tuleb silmas pidades ka kõiki väiksemaid tegevusi ja projekte ellu viies.



Tegevus	Eesmärk	Väljundid
<p>Liikumisruumi kavandamisel seada esikohale <b>jalakäijad ja jalgratturid</b></p>	Kohila tänava- ja teedevõrgustik on inimsõbralik ja kutsub kasutama säästvamaid liikumisviise.	Otuline põhimõtte kõigis poololevates või tulevastes teeprojektides (sh nii uute teede rajamine kui olemasolevate rekonstrueerimine) ning liikluskorralduslikes küsimustes (liiklusemärgid, teeületuskohad, ühistranspordigraafikud jne).
<p>Organiseerida väljastpoolt või leida kohalike seast <b>meeskond Keila jõe "beetapromenaadi" tegemiseks</b></p>	Korrastada jõekaldad, muuta need ligipääsetavaks ühistegevuse kaudu.	Meeskonna ülesanne oleks erinevate sündmuste kaudu ja koostöös naaberkruntide omanikega promenaadi ühiselt valmis ehitada.
<p>Korraldada <b>töötuba või küsitlus turule uue asukoha leidmiseks</b></p>	Küsitlus annab võimaluse koos arutleda keskuse funktsioonide üle ja leida uuele kohtumispäigale kõige parem vorm (kas turg on mobiilne või alaline, kes on erinevad teenusepakkujad, sh kas ja kuidas toimuks nende valik) jne.	Töötuba, küsitlus, kärjad.
<p>Igas kvartalis <b>üks avalik sündmus Kohila alevi väliruumis</b></p>	Eesmärk on siduda konkreetse koha/ruumiga olemasolevaid sündmusi ja seeläbi aktiveerida elanike huvi neid ümbritseva elukeskkonna vastu.	Võimalikud sündmused: Paberivabriku avatud ukсед, jõeäärse Teeme ära korrastus- ja ehitustalgud 2018, Kohila avatud hooivid, korterinaütused ja/või -kontserdid, tänavafestival, kus mingiks ajaks suletakse liikluseks nt Tööstuse tänav kogukondlikeks ühistegevusteks (eeskuju Uue Maailma festival, Kalamaja pikk laud, Kuressaare ühispiiknik).
<p>Katsetada koos elanikega erinevaid <b>ajutisi ruumilahendusi</b></p>	Vahekasutus annab omavalitsusele aga ka eraomanikule võimaluse paindlikult oma kinnisvara, tühjana seisvat hoonet, maatiikki või ruumi anda kasutusele huvitatud aktiivgruppidele, näiteks kultuuriliseks tegevuseks, küsimata selle eest renti (ruumi kasutaja tasub jooksvald kommunaalid ja hoiab ruumi korras või parandab selle seisundit).	Näiteks testida ja ehitada koos elanikega erinevaid (ajutisi) ruumiinstallatsioone kiirete, lühiajaliste ja odava(ma)te sekkumistega (silla kõnniteede laiendamine, ajutised varjualused, jõeplatvormid jne).
<p>Kutsuda kokku Kohila <b>Kultuurikatla intsiatiivgrupp</b></p>	Aktiveerida Kohila kultuuritegevuse suurema etendusetsaajaga (sh võimalus ka suveteatritele), kus saaks katsetada erinevaid ettevõtteid	Etenduste kõrval veel teised hooajalised tegevused nagu alevi turismiinfopunkt, rohevaht, linnaaianduste katselava, hobitegevused

# Antsla ruumikava

2020







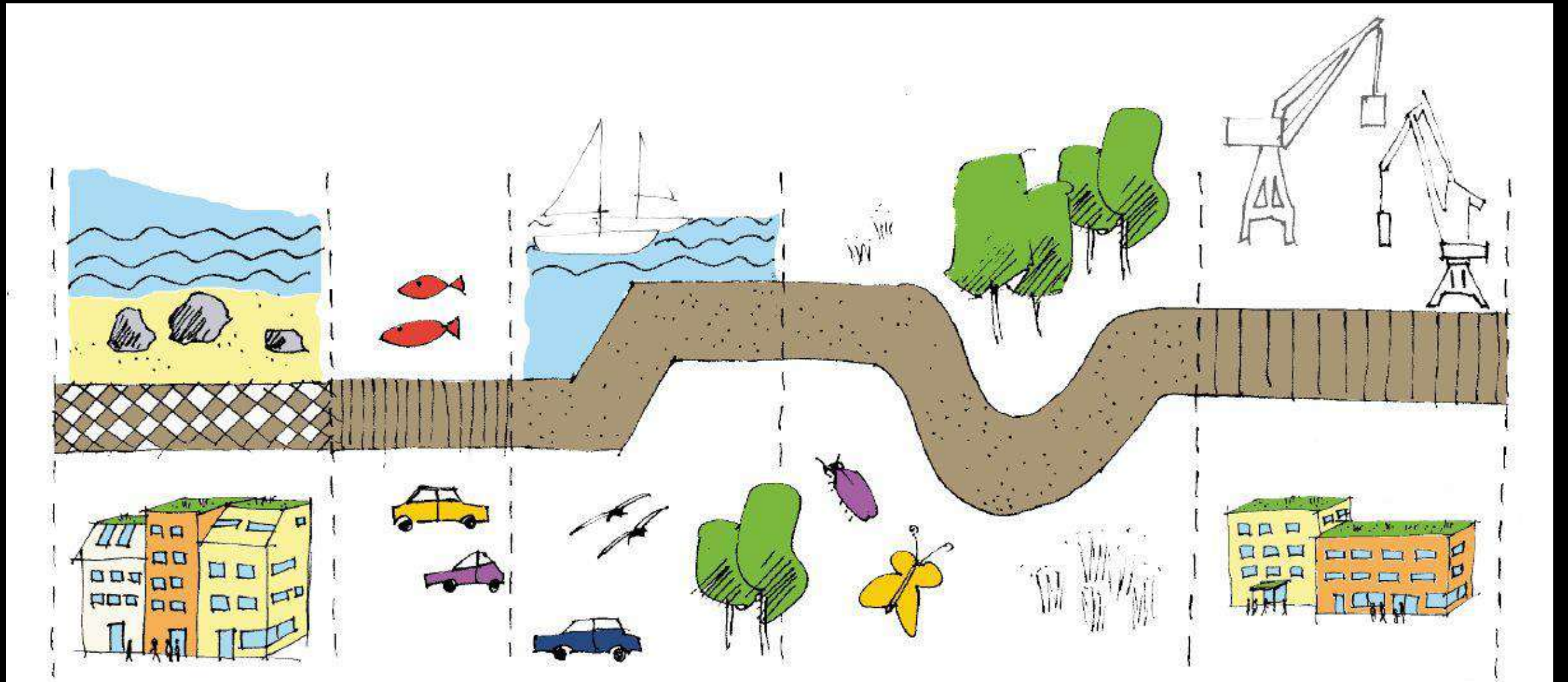
Foto: Gümnaasiumi esine väliruum



Foto: Gümnaasiumi esine väliruum

# Talinnna mereäääre vision

2016 - 2017



# AVALIKU RUUMI KOHALOOME PÕHIMÕTTED

1. Et avalik ruum funktsioneeriks hästi ja oleks atraktiivne, tuleb **keskenduda sõlmpunktide loomisele**. Tugevad sõlmpunktid annavad tähenduse ja funktsioonid ka aladele enda ümber.

2. Sõlmpunktide kavandamise **esimene lähtekoht on alal juba eksiteerivad väärtused** – pärand, loodusobjektid ja väljakujunenud kokkusaamispaigad, mida tasub veelgi rõhutada.

3. Järgmine prioriteet on **ühendused** – eri kohad peavad olema omavahel selgelt ühendatud ning hästi ligipääsetavad. Vältima peab linnatänavatele sobimatult kõrgete liikumiskäitustega transpordikanalite tekkimist

4. Ühendused pole vaid liikumiskoridorid, vaid **sihtmärgid ja ajaveetmiskohad** – ka nende puhul tuleb silmas pidada nõudeid hea koha loomiseks.

5. Ühendusteede võrgustikku kavandades on **esikohal jalakäijad**, nende järel tuleb eelistada kergliiklejaid motoriseerituile ja ühistransporti sõiduautodele. Vaid nii on võimalik tõsta mereääre kasutamist aktiivse puhkealana.

6. Ruumis **liikumine on tervikkogemus**, kus ka väiksed ebakõlad mõjuvad takistavalt, seetõttu peab avalik ruum olema selge struktuuriga ning detailideni läbi mõeldud.

7. Ruumis **orienteerumine peab olema võimalikult kerge**, mis tähendab mh maamärkide olemasolu, universaalsidaini põhimõtete järgimist ning et avaliku ruumi kulg on selgelt loetav.

8. Avalik ruum peab olema **mitmekesine**, vältida tuleb monotoonsete ja monofunktsionaalsete alade tekkimist.

9. Avaliku ruumi **ulatus ja kasutus sõltub aastaegadest ja koha mikrokliimast**: ruumi disainides tuleb sellega arvestada (nt talvel väheneb aktiivselt kasutatav ruum, kuid ligipääsetav ruum saab laieneda merepinnaele ehk jääle).

10. Mere ääres peab olema ruumi eri **tegevusteks ja ruumilisteks sekkumisteks**, sh eksperimentaalseteks ja spontaanseteks. Ruum ei saa kunagi valmis, vaid seda saab alati ümber kujundada.

11. Piirkonnaeripära **oninimitegevuse ja looduse eri kihtide** seni veel liigselt viimistlemata segunemine ning olemasolev kultuuri- ja sotsiaalpärand. Seda tuleb käsitleda taktitundeliselt ning vältida kogu ruumi „ärplaneerimist“.

12. Ruumi arendamise alus peab olema **kvaliteetne disain ja teostus**: piirkonda sobivad ja kohalikku konteksti austavad ruumilahendused, hoonemahud ja tüpoloogiad, materjalid ning ehitustehnoloogiad.



AKTIVNE

lahenduste leidmine  
avalike võistluste kaudu, sh  
ajutised lahendused

koosloomeline  
tegevus, nt  
linnamööbli  
ehitus

tühermaade  
aktiveerimine

esimese kergliiklustee  
rajamine Lasnamäe ja  
Põhja-Tallinna vahel

maastikumängud,  
linnaretked

konkreetselt kohaga seotud  
sündmuse/ürituse loomine

tegevuskava  
koostamine

abikomplekt  
mereääre  
aktiveerimiseks

ideekorje

tagasiside  
küsimine eri  
sihtrühmadelt

kodanikuhariduslik  
löökrühm

mereääre  
arenduste  
infopunkt

uute ideede kogumine (nt  
ideekorje abil)

takistusraja eemaldamine  
jalakäijatele: uued  
ülekäigurajad, torupiirete  
eemaldamine, liikluskiiruse  
vähendamine

esialgse promenaadi  
markeerimine väliruumi  
(beetapromenaadi jätk)

KIIREMALT TEOSTATAV

AEGANÕUDAV

kitsas kruusarada/ring  
tervisejooksjatele

kesklinna  
mereäär kui  
eksperimentaalruum

rulapark,  
pallimängud,  
ronimine,  
graffitikoht jmt

avatud visiooniloomes  
kaudu linlaste kaasamine  
ruumiotsustesse

mereäärse ruumi  
ühisvisiooni loomine

mereääre  
koalitsioon

iga-aastane avalik  
transdistsiplinaarne võistlus

mereääre  
pikaajaline  
töörühm

keskkonnasäästlik ruum:  
haljastatud ülekäigukohad,  
keskkonnasäästlikud sadevee  
süsteemid, liigiliselt varieeruv  
tänavahaljastus

mereäärne  
promenaad ühendab  
erinevad linnaosad  
merega

olemasoleva  
sündmuse kolimine  
mere äärde (nt  
Lilfestival)

koostöödisainer

mereäärse ruumi arengute  
avatud ja aktiivne  
kommunikatsioon

elupaik  
linnaloodusele

eksperimentaalseks  
ruumikatsetusteks võimalikult  
lihtsa õigusruumi loomine

koosloomes tekkinud  
tulevikuvisioni  
heakskiitmisega  
linnavolikogus

merepromenaad kui pikk erilmeline  
parkide, alleede, ranna- ja  
vabaajamaastike süsteem

AVALIK RUUM

=

inimese ruum