



REGIONAAL- JA
PÕLLUMAJANDUSMINISTEERIUM

Kaasamisest riigi eriplaneeringu näitel

Marju Kaivapalu
ruumilise planeerimise osakond
nõunik

Koolitus „Kaasamine planeerimismenetluses“

09.04.2024

Eesmärk

Kaasamise ja osaluse peamised eesmärgid on:

- saavutada tasakaalustatud ja parim planeeringulahendus
- avalikkuse teavitamine

Kaasamisel lähtutakse põhimõttest, et riigi eriplaneeringu koostamine ja mõjude hindamine on avatud protsess ja see toimub lähtuvalt avalikust huvist. Huvirühmade, kes soovivad protsessi panustada, sisend ja ideed on oodatud ja olulised.

Riigi eriplaneeringu algatamist teavitamine 1/2

PlanS § 28 lg 6 Riigi eriplaneeringu ja keskkonnamõju strateegilise hindamise algatamisest teavitatakse 30 päeva jooksul algatamisest arvates ühes üleriigilise levikuga ajalehes (Postimees) ja 14 päeva jooksul algatamisest arvates Ametlikes Teadaannetes ning Vabariigi Valitsuse ja riigi eriplaneeringu koostamise korraldaja veebilehel.

<https://riigiplaneering.ee/>



REGIONAAL- JA PÕLLUMAJANDUSMINISTERIUM

Elering AS
info.elering.ee

23.02.2024 nr 14-5/2853-3

Riigi eriplaneeringu ja keskkonnamõju strateegilise hindamise algatamise teavitamine ja protsessi kaasamine

Pöörde Teie poole, kuna Riigiala- ja Põllumajandusministerium soovib Teid kaasata Eesti-Läti neljanda elektriühenduse riigi eriplaneeringu (REP) koostamisse ja keskkonnamõju strateegilise hindamisse (KSH). Sellega soomes teavitame Teid nimetatud riigi eriplaneeringu algatamisest ning palume kirjalkiult meid teada anda oma kontaktiki kontaktandmed.

Algatamisest teavitamine

Teavitame Teid planeerimiseaduse (PlanS) § 28 lg 7 alusel, et Vabariigi Valitsus algatas 15.02.2024 korraldusega nr 39 Eesti-Läti neljanda elektriühenduse riigi eriplaneeringu ja keskkonnamõju strateegilise hindamise. Korralduse eesmärk on algatada REP ja KSH, et planeerida Eesti-Läti neljas elektriühendus. Planeeringu eesmärk on planeerida Eesti-Läti neljanda elektriühenduse Eesti painkve osa algusega Paideist läbi Lihula linna Sõrve poolsaari Saaremaal. Loodav ühendus suurendab 2033+ vaaes elektri varustuskindlust ning loob võimalused suurema hulga taastuenergiavastuvtõtmiseks Lääne-Eesti elektrivõrku, aidates kaasa riigi 2050. aasta kliimaneutraalsuse eesmärkide saavutamisele. Planeeritav ühendus mõjutab kogu Eesti ühiskonda, sh kõiki omavalitsusi kuhu uus ühendus kavandatakse – saab nii tarbida kui ka toota rohkem elektrit. Elektriühendus loob eeldused Eesti taastuenergiavõrgu ekspordiks ja tugevdab energiatõrgetulekut.

Planeeringu eesmärk on võtta selgitada, kas ja kuidas on mõeldist riigida Eesti-Läti neljanda elektriühenduse Eesti painkve osa algusega Paideist läbi Saaremaa Sõrve poolsaari. Planeeringu eesmärk on planeerida Eesti-Läti neljanda elektriühenduse Eesti painkve osa algusega Paideist läbi Saaremaa Sõrve poolsaari. Planeeringu eesmärk on planeerida Eesti-Läti neljanda elektriühenduse Eesti painkve osa algusega Paideist läbi Saaremaa Sõrve poolsaari. Planeeringu eesmärk on planeerida Eesti-Läti neljanda elektriühenduse Eesti painkve osa algusega Paideist läbi Saaremaa Sõrve poolsaari.

Teadaannet on parandatud

Parandamise aeg: 21.02.2024 10:12
Parandaja: MARJU KAIVAPALU (Regionaal- ja Põllumajandusministerium).
Parandamise põhjus: sisus oli kirja viga.

Riigi eriplaneeringu ja keskkonnamõju strateegilise hindamise algatamise teade

Avaldamise algus: 21.02.2024
Avaldamise lõpp: tähtajatu

Regionaal- ja Põllumajandusministerium avaldab teadaande [planeerimiseaduse \(PlanS\) § 28 lõike 6](#) alusel.

Regionaal- ja Põllumajandusministerium teatab Vabariigi Valitsuse algatusel 15.02.2024 korraldusega nr 39 (<https://www.riigiteataja.ee/akt/317022024001>) Eesti-Läti neljanda elektriühenduse riigi eriplaneeringu (REP) ja keskkonnamõju strateegilise hindamise algatamine (KSH). Korralduse eesmärk on algatada REP ja KSH, et planeerida Eesti-Läti neljas elektriühendus. Planeeringu eesmärk on planeerida Eesti-Läti neljanda elektriühenduse Eesti painkve osa algusega Paideist läbi Lihula linna Sõrve poolsaari Saaremaal. Loodav ühendus suurendab 2033+ vaaes elektri varustuskindlust ning loob võimalused suurema hulga taastuenergiavastuvtõtmiseks Lääne-Eesti elektrivõrku, aidates kaasa riigi 2050. aasta kliimaneutraalsuse eesmärkide saavutamisele. Planeeritav ühendus mõjutab kogu Eesti ühiskonda, sh kõiki omavalitsusi kuhu uus ühendus kavandatakse – saab nii tarbida kui ka toota rohkem elektrit. Elektriühendus loob eeldused Eesti taastuenergiavõrgu ekspordiks ja tugevdab energiatõrgetulekut.

Planeeringuala (https://www.riigiteataja.ee/akt/lisa/3170/2202/4001/VV_15022024_39k_lisa.pdf) suurus on ligikaudu 6314 km² ja hõlmab järgmisi kohalikku omavalitsuse üksusi: Saare maakonnas Saaremaa valda ja Muhu valda, Lääne maakonnas Lääne-Nigula valda, Pärnu maakonnas Läänerranna valda ja Põhja-Pärnumaa valda, Rapla maakonnas Märjamaa valda, Kehтна valda ja Rapla valda ning Järva

Riigi eriplaneeringu algatamisest teavitamine 2/2

Vastavalt PlanS § 28 lõikele 7 teavitatakse riigi eriplaneeringu ja KSH algatamisest 30 päeva jooksul algatamisest arvates kirjalikult:

- ministereid ja valitsusasutusi, kelle valitsemisalas olevaid küsimusi eriplaneering käsitleb;
- Riigikogu;
- planeeringuala kohaliku omavalitsuse üksusi;
- isikuid, kelle õigusi võib planeering puudutada. Arvestades planeeringuala suurust ja asjaolu, et hetkel pole teada, kus hakkab Eesti-Läti neljas elektriühendus paiknema pole kindlalt selles etapis võimalik tuvastada isikuid, kelle õigusi võib planeering puudutada. Kuna õiguste puudutamine on tõenäolisem ühe asukoha alternatiivina kaalutavas olemasolevates liini koridorides (vt seletuskirja joonis 3) teavitatakse kirjalikult liini koridorides asuvaid maaomanikke. Ülejäänud planeeringualal täiendavate alternatiivide asukohti alles otsitakse ning seega lähtutakse teavitamisel haldusmenetluse seaduse § 31 lõike 1 punktist 1. Kui edasises menetluses selguvad isikud, kelle õigusi võib planeering puudutada, siis kaasatakse nad koheselt PlanS § 31 lõikes 4 ja § 44 lõikes 4 sätestatud viisil;
- isikuid, kes avaldavad soovi olla eelvaliku tegemisse kaasatud (pole soovi avaldanud);
- samuti isikuid ja asutusi, kellel võib olla põhjendatud huvi eeldatavalt kaasneva olulise keskkonnamõju või riigi eriplaneeringu elluviimise vastu, sh valitsusväliseid keskkonnaorganisatsioone neid ühendava organisatsiooni kaudu (Eesti Keskkonnaühenduste Koda).

Väljasaadetud - algatuskiri
Klimaministeerium <DVK, info@klimaministeerium.ee>
Kaitseministeerium <DVK, info@kaitseministeerium.ee>
Siseministeerium <DVK, info@siseministeerium.ee>
Kultuuriministeerium <DVK, min@kul.ee>
Välisministeerium <DVK, vminfo@vm.ee>
Rahandusministeerium <DVK, info@fm.ee>
Sotsiaalministeerium <DVK, info@sm.ee>
Majandus- ja Kommunikatsiooniministeerium (reg. kood:70003158), E-post: info@mkm.ee Suur-Ameerika tn 1, Tallinn, 10122 Harju maakond, Eesti
Keskkonnaamet <DVK, info@keskkonnaamet.ee>
Maa-amet <DVK, maaamet@maaamet.ee>
Politsei- ja Pliirivalveamet <DVK, ppa@politsei.ee>
Päästeamet <DVK, rescue@rescue.ee>
Muinsuskaitseamet <DVK, info@muinsuskaitseamet.ee>
Põllumajandus- ja Toiduamet <DVK, pta@pta.agri.ee>
Transpordiamet <DVK, info@transpordiamet.ee>
Tarbijakaitse ja Tehnilise Järelevalve Amet <DVK, info@ttja.ee>
Eesti Geoloogiateenistus <DVK, info@egt.ee>
Terviseamet <DVK, info@terviseamet.ee>
Eesti Linnade ja Valdade Liit <DVK, info@elvl.ee>
Eesti Keskkonnatühenduste Koda <DVK, info@eko.org.ee>

Marju Kaivapalu
Alo Aasma
maa- ja ruumiloome asekanstler
4_0_Teade_e-kirjaga_pohjendatud_huvi.docx (367.8KB)
Lisa_juhtruhm_kaskkiri.docx (64.6KB)
REM_2024_251.pdf (624.1KB)
Lisa_juhtruhm_kaskkiri.pdf (329KB)

Väljasaadetud - algatuskiri

Saaremaa Vallavalitsus <DVK, vald@saaremaavald>
Muhu Vallavalitsus <DVK, vald@muhu.ee>
Lääne-Nigula Vallavalitsus <DVK, vv@laanenigula.ee>
Lääneranna Vallavalitsus <DVK, vallavalitsus@laaneranna.ee>
Põhja-Pärnumaa Vallavalitsus <DVK, vald@pparumaa.ee>
Märjamaa Vallavalitsus <DVK, marjamaa@marjamaa.ee>
Rapla Vallavalitsus <DVK, rapla@rapla.ee>
Kehtna Vallavalitsus <DVK, kehtna@kehtna.ee>
Türi Vallavalitsus <DVK, vallavalitsus@tyri.ee>
Paide Linnavalitsus <DVK, paide@paide.ee>

Palume kirjalikult Regionaal- ja Põllumajandusministeerium teavitada Riigi eriplaneeringu koostamist ja KSH läbiviimist korraldab Re

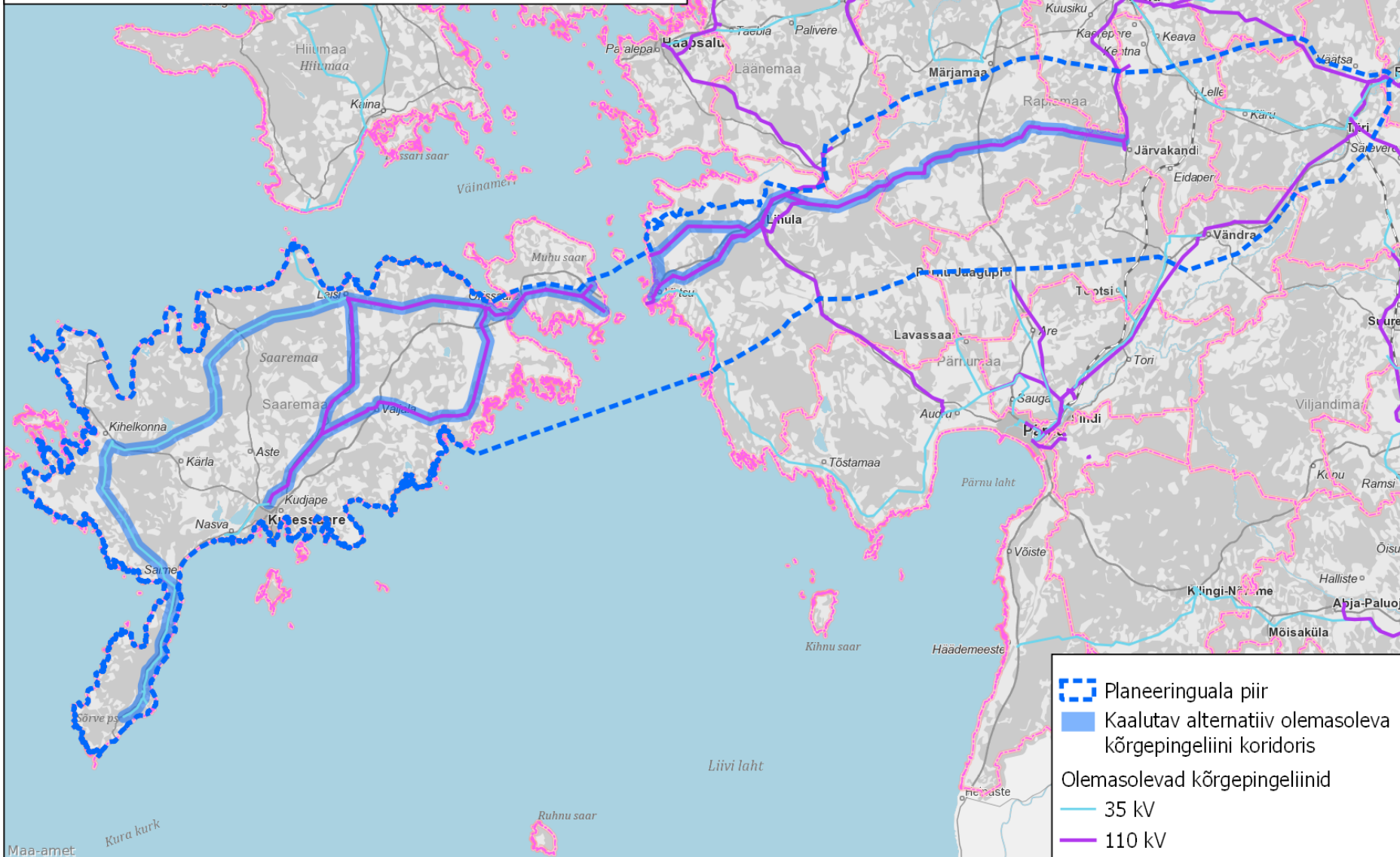
Väljasaadetud - vastuskiri

Elering AS <info@elering.ee>, Saatmisviis: E-post
Riigimetsa Majandamise Keskus <rmk@rmk.ee>
Eesti Erametsaliit MTÜ <erametsaliit@erametsaliit.ee>
OÜ Utilitas Wind <utilitaswind@utilitas.ee>
Enefit Green AS <info@enefitgreen.ee>
Sihtasutus Saare Arenduskeskus <rainer@sasak.ee>
Sihtasutus Läänemaa <info@laanemaa.ee>
MTÜ Pärnumaa Omavalitsuste Liit <DVK, pol@pol.parnumaa.ee>
Raplamaa Omavalitsuste Liit <DVK, rol@raplamaa.ee>
Järvamaa Omavalitsuste Liit <jol@jarva.ee>
Saaremaa Ettevõtjate Liit <info@seliit.ee>
Saare Rannarahva Selts <srselfts@gmail.com>
Saare Wind Energy OÜ <veiko@swe.ee>
Sihtasutus Järvamaa <arenduskeskus@jarva.ee>

Isikud, kelle õigusi võib planeering
puudutada?

Eesti-Läti neljanda elektriühenduse riigi eriplaneering

Kõrgepingeliinid planeeringualal



- Planeeringualas on 82 685 katastrit
- Eraomandis on 60% planeeringuala maadest (68 447 katastrit, 3 860 km²)
- Algamisest teavitatakse personaalselt ligi 8500 eraisikut

Isikud, kelle õigusi võib planeering puudutada

Arvestades planeeringuala suurust ja asjaolu, et hetkel pole teada, kus hakkab Eesti-Läti neljas elektriühendus paiknema pole kindlalt selles etapis võimalik tuvastada isikuid, kelle õigusi võib planeering puudutada. Kuna õiguste puudutamine on tõenäolisem ühe asukoha alternatiivina kaalutavas olemasolevates liini koridorides (vt seletuskirja joonis 3) teavitatakse kirjalikult liini koridorides asuvaid **maaomanikke**. Ülejäänud planeeringualal täiendavate alternatiivide asukohti alles otsitakse ning seega lähtutakse teavitamisel haldusmenetluse seaduse § 31 lõike 1 punktist 1. Kui edasises menetluses selguvad isikud, kelle õigusi võib planeering puudutada, siis kaasatakse nad koheselt PlanS § 31 lõikes 4 ja § 44 lõikes 4 sätestatud viisil;

Puudutatud isikud, kes?

1. Eesti.ee kasutamiseks peab lepingu sõlmima, IP aadress

Kirjad saadetakse isikukood@eesti.ee

Koostööleping nr 4.2-20/23/2-1

Riigi Infosüsteemi Amet (edaspidi *RIA*), registrikood 70006317, asukoht Pärnu mnt 139a, Tallinn 15169, mida esindab põhimääruse alusel peadirektor Margus Noormaa,

ja

Rahandusministeerium (edaspidi *klient*) registrikood 70000272, asukoht Suur-Ameerika 1, Tallinn, mida esindab põhimääruse alusel kantsler Merike Saks, keda nimetatakse edaspidi pool või koos pooled, sõlmisid käesoleva koostöölepingu (edaspidi *leping*) alljärgnevas:

1. Käesoleva lepingu esemeks on RIA poolt kliendile **eesti.ee ametliku postkasti teenuse** (edaspidi *teenus*) osutamine lepingus ja selle lisades sätestatud tingimustel ja korras.
2. Kliendi poolt valitud teenuse liik:
 - 2.1. dokumentide saatmine eesti.ee ametlikku postkasti;
 - 2.2. teavituste saatmine üle X-tee;
 - 2.3. teavituste saatmine e-posti vahendusel
3. Lepingu lahutamatuks osadeks on taotlus eesti.ee ametliku postkasti teenusega liitumiseks (*Lisa 1*), eesti.ee ametliku postkasti teenuse tüüptingimused (*Lisa 2*), eesti.ee ametliku postkasti teenuse teenustaseme tingimused (*Lisa 3*), konfidentsiaalse teabe ja isikuandmete töötlemise tingimused (*Lisa 4*).
4. Lepingule alla kirjutamisega kinnitab klient, et on lepingu tingimustega tutvunud ning kohustub neid täitma.
5. Leping jõustub selle allkirjastamisest mõlema poole poolt ja kehtib tähtajatult.

Poolte kontaktandmed:

RIA

Nimi: Riigi Infosüsteemi Amet

Reg.nr: 70006317

Aadress: Pärnu mnt 139a, Tallinn 15169

Telefon: 663 0200

E-post: ria@ria.ee

Kasutajatoe e-post: help@ria.ee

Kasutajatoe telefon: 666 8888

Kontaktisik: Asso Kasuk

Kontaktisiku e-post: asso.kasuk@ria.ee

Kontaktisiku telefon: 5548143

Rahandusministeerium

Nimi: Rahandusministeerium

Reg.nr: 70000272

Aadress: Suur-Ameerika 1, 10122 Tallinn

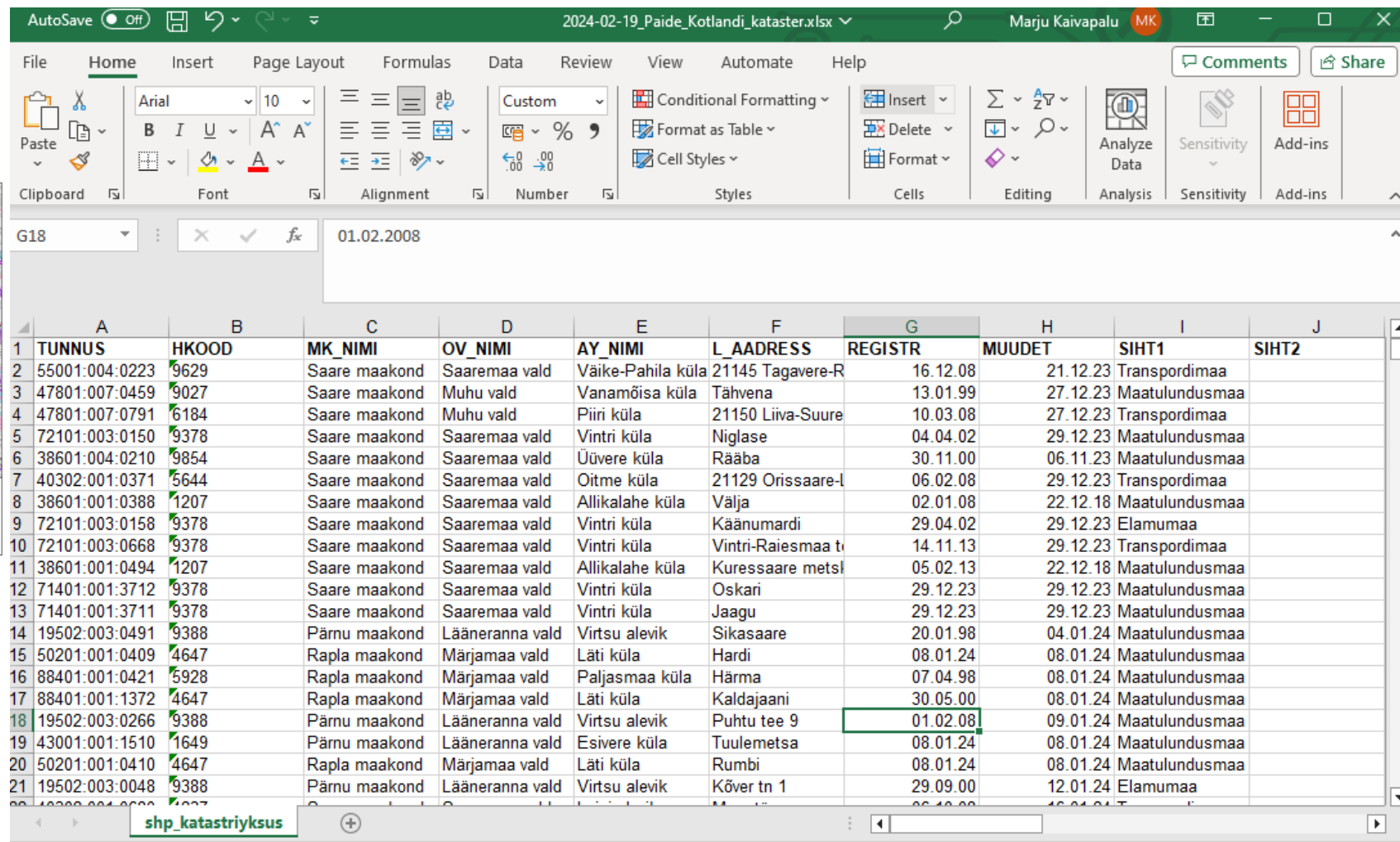
Telefon: 611 3558

E-post: info@rahandusministeerium.ee

/poolte poolt digitaalselt allkirjastatud/

Puudutatud isikud, kes?

2. GIS süsteem päring, et saada katastriüksuste nimekiri Excel tabelina



2024-02-19_Paide_Kotlandi_kataster.xlsx

Marju Kaivapalu MK

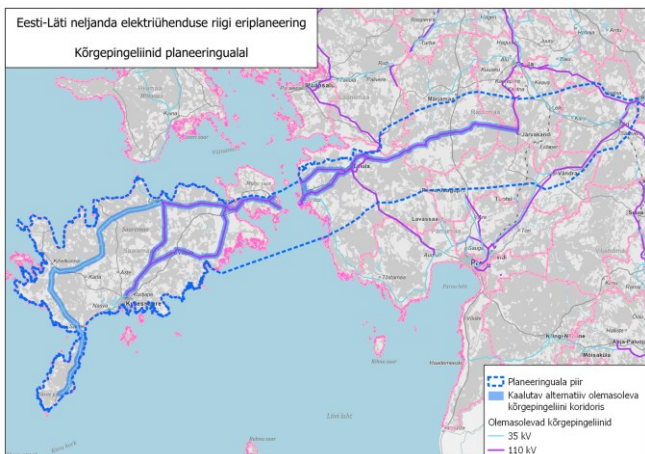
File Home Insert Page Layout Formulas Data Review View Automate Help

Clipboard Font Alignment Number Styles Cells Editing Analysis Sensitivity Add-ins

G18 01.02.2008

	A	B	C	D	E	F	G	H	I	J
	TUNNUS	HKOOD	MK_NIMI	OV_NIMI	AY_NIMI	L_ADDRESS	REGISTR	MUUDET	SIHT1	SIHT2
1	55001:004:0223	9629	Saare maakond	Saaremaa vald	Väike-Pahila küla	21145 Tagavere-R	16.12.08	21.12.23	Transpordimaa	
2	47801:007:0459	9027	Saare maakond	Muhu vald	Vanamõisa küla	Tähvena	13.01.99	27.12.23	Maatulundusmaa	
3	47801:007:0791	6184	Saare maakond	Muhu vald	Piiri küla	21150 Liiva-Suure	10.03.08	27.12.23	Transpordimaa	
4	72101:003:0150	9378	Saare maakond	Saaremaa vald	Vintri küla	Niglase	04.04.02	29.12.23	Maatulundusmaa	
5	38601:004:0210	9854	Saare maakond	Saaremaa vald	Üüvere küla	Rääba	30.11.00	06.11.23	Maatulundusmaa	
6	40302:001:0371	5644	Saare maakond	Saaremaa vald	Oitme küla	21129 Orissaare-l	06.02.08	29.12.23	Transpordimaa	
7	38601:001:0388	1207	Saare maakond	Saaremaa vald	Allikalaha küla	Välja	02.01.08	22.12.18	Maatulundusmaa	
8	72101:003:0158	9378	Saare maakond	Saaremaa vald	Vintri küla	Käänumardi	29.04.02	29.12.23	Elamumaa	
9	72101:003:0668	9378	Saare maakond	Saaremaa vald	Vintri küla	Vintri-Raiesmaa t	14.11.13	29.12.23	Transpordimaa	
10	38601:001:0494	1207	Saare maakond	Saaremaa vald	Allikalaha küla	Kuussaare metsl	05.02.13	22.12.18	Maatulundusmaa	
11	71401:001:3712	9378	Saare maakond	Saaremaa vald	Vintri küla	Oskari	29.12.23	29.12.23	Maatulundusmaa	
12	71401:001:3711	9378	Saare maakond	Saaremaa vald	Vintri küla	Jaagu	29.12.23	29.12.23	Maatulundusmaa	
13	19502:003:0491	9388	Pärnu maakond	Lääneranna vald	Virtsu alevik	Sikasaare	20.01.98	04.01.24	Maatulundusmaa	
14	50201:001:0409	4647	Rapla maakond	Märjamaa vald	Läti küla	Hardi	08.01.24	08.01.24	Maatulundusmaa	
15	88401:001:0421	5928	Rapla maakond	Märjamaa vald	Paljasmaa küla	Härma	07.04.98	08.01.24	Maatulundusmaa	
16	88401:001:1372	4647	Rapla maakond	Märjamaa vald	Läti küla	Kaldajaani	30.05.00	08.01.24	Maatulundusmaa	
17	19502:003:0266	9388	Pärnu maakond	Lääneranna vald	Virtsu alevik	Puhtu tee 9	01.02.08	09.01.24	Maatulundusmaa	
18	43001:001:1510	1649	Pärnu maakond	Lääneranna vald	Esivere küla	Tuulemetsa	08.01.24	08.01.24	Maatulundusmaa	
19	50201:001:0410	4647	Rapla maakond	Märjamaa vald	Läti küla	Rumbi	08.01.24	08.01.24	Maatulundusmaa	
20	19502:003:0048	9388	Pärnu maakond	Lääneranna vald	Virtsu alevik	Köver tn 1	29.09.00	12.01.24	Elamumaa	

shp_katastriyksus



Puudutatud isikud, kes?

4. Tabeli korrastamine

1. Äriühingud ja eraisikud eraldi
2. Eesti isikukoodiga inimesed eraldi
3. Välismaalased eraldi tabel
4. Puuduva isikukoodiga inimesed?

Õppetund

1. Tee päring nii, et saad eraldi veerg ees ja perenimi!
2. Tee päring nii, et kui ei ole registris isikukoodi siis peab olema sünniaeg (vahest ka mõlemad), tee 2 eraldi veergu!

The screenshot shows an Excel spreadsheet with the following columns: TUNNUS, MK_NIMI, OV_NIMI, AY_NIMI, L_ADDRESS, SIHT1, OMVORM, Nimi/ärinimi, Isikukood/Ärregistri kood, and posti address. The data is organized into rows, with some cells containing names and addresses, while others are blank or contain placeholder text like 'NULL'. Two rows are circled in red: row 5 (SIHT1: Põllu) and row 16 (SIHT1: Kaasiku).

	A	B	C	D	E	F	G	H	I	J
	TUNNUS	MK_NIMI	OV_NIMI	AY_NIMI	L_ADDRESS	SIHT1	OMVORM	Nimi/ärinimi	Isikukood/Ärregistri kood	posti address
2	19501:001:0012	Pärnu maakond	Lääneranna vald	Mäense küla	Liiva	Maatulundusmaa	Riigijomand	Eesti Vabariik		
3	19501:001:0033	Pärnu maakond	Lääneranna vald	Mäense küla	NULL	Maatulundusmaa	Eraomand	Villa Cartelloni OÜ	12321318	
4	19501:001:0061	Pärnu maakond	Lääneranna vald	Massu küla	Põllu	Maatulundusmaa	Eraomand	[Redacted]		
5	19501:001:0062	Pärnu maakond	Lääneranna vald	Massu küla	Raja	Elamumaa	Eraomand	[Redacted]		
6	19501:001:0070	Pärnu maakond	Lääneranna vald	Massu küla	[Redacted]	Maatulundusmaa	Eraomand	[Redacted]		
7	19501:001:0071	Pärnu maakond	Lääneranna vald	Mäense küla	Liivapõllu	Maatulundusmaa	Eraomand	[Redacted]		
8	19501:001:0079	Pärnu maakond	Lääneranna vald	Massu küla	NULL	Maatulundusmaa	Eraomand	OÜ Maavaldused	10711624	
9	19501:001:0006	Pärnu maakond	Lääneranna vald	Massu küla	Mäe	Maatulundusmaa	Eraomand	[Redacted]		
10	19501:001:0065	Pärnu maakond	Lääneranna vald	Massu küla	Mardi	Maatulundusmaa	Eraomand	[Redacted]		
11	19501:001:0076	Pärnu maakond	Lääneranna vald	Massu küla	Uue-Kaasiku	Maatulundusmaa	Eraomand	Richard		
12	19501:001:0083	Pärnu maakond	Lääneranna vald	Massu küla	Metsatuka	Maatulundusmaa	Eraomand	Raadius Inseneribüroo OÜ	12950385	
13	19501:001:0094	Pärnu maakond	Lääneranna vald	Salevere küla	NULL	Maatulundusmaa	Eraomand	[Redacted]		
14	19501:001:0140	Pärnu maakond	Lääneranna vald	Massu küla	Laima	Maatulundusmaa	Eraomand	[Redacted]		
15	19501:001:0169	Pärnu maakond	Lääneranna vald	Massu küla	Sooääre	Maatulundusmaa	Eraomand	[Redacted]		
16	19501:001:0086	Pärnu maakond	Lääneranna vald	Massu küla	Kaasiku	Elamumaa	Eraomand	[Redacted]		
17	19501:001:0131	Pärnu maakond	Lääneranna vald	Mäense küla	NULL	Maatulundusmaa	Eraomand	[Redacted]		
18	19501:001:0133	Pärnu maakond	Lääneranna vald	Massu küla	Herne	Maatulundusmaa	Eraomand	[Redacted]		
19	19501:001:0140	Pärnu maakond	Lääneranna vald	Massu küla	Laima	Maatulundusmaa	Eraomand	[Redacted]		
20	19501:001:0233	Pärnu maakond	Lääneranna vald	Mäense küla	NULL	Maatulundusmaa	Eraomand	[Redacted]		
21	19501:001:0288	Pärnu maakond	Lääneranna vald	Mäense küla	Paemetsa	Maatulundusmaa	Eraomand	Eremka OÜ	10898261	
22	19501:001:0297	Pärnu maakond	Lääneranna vald	Mäense küla	Sepa	Elamumaa	Riigijomand	OSAÜHING ELKOS	10806715	
23	19501:001:0181	Pärnu maakond	Lääneranna vald	Kokuta küla	Kubia	Maatulundusmaa	Eraomand	Kaarel Raudkivi	37406164715	

Puudutatud isikud, kes?



REGIONAAL- JA
PÖLLUMAJANDUSMINISTEERIUM

ASUTUSEISESEKS KASUTAMISEKS
Märge tehtud: 12.03.2024
Kehtib kuni: 12.03.2029
Alus: AvTS § 35 lg 1 p 12
Teabevaldaja: Regionaal- ja
Põllumajandusministeerium

5. Välismaalased ja ilma sikukoodita isikud päring Rahvastikuregistrist

[Logi sisse - rahvastikuregistri andmete juurdepääsu menetlemise infosüsteemi! \(smit.ee\)](#)

RR JPT
Rahvastikuregistri juurdepääsutaotluste portaal

Juhised taotluse esitamiseks:

- Vali kõigepealt, kelleks esitad taotluse:
 - ÄRIÜHING** - juriidilised isikud õigustatud huvi alusel andmete saamiseks
 - ERAISIK** - füüsilised isikud õigustatud huvi alusel andmete saamiseks
 - ASUTUS** - riigi ja kohaliku omavalitsuste asutused ning muud füüsilised ja juriidilised isikud neile seadusega või seaduse alusel pandud [avalik-õigusliku ülesande täitmiseks](#)
- Äriühingu ja asutuse puhul saab taotluse esitada [allkirjaõiguslik isik](#) või selleks [volitatud isik](#)
- Volitatud isikul lisada esindusõigust tõendav dokument (nt volikirj) taotlusele manusena

Rahvastikuregistri ametnikuportaali ja X-tee kasutamise üldtingimused (äriühingutele ja asutustele).
Rahvastikuregistri menetlustarkvara kasutamise üldtingimused (asutustele).
Rahvastikuregistri andmelao kasutamise üldtingimused (valla- ja linnavalitsustele).

ÄRIÜHING (ÕIGUSTATU...
ERAISIK (ÕIGUSTATUD H...
ASUTUS (AVALIK ÜLESAN...
otsing

- Juurdepääs rahvastikuregistri teenustele
Taotlus püsivaks juurdepääsuks ametnikuportaali ja X-tee rahvastikuregistri teenustele
- Juurdepääsu lõpetamine rahvastikuregistri teenustele
Taotlus püsiva juurdepääsu lõpetamiseks ametnikuportaali ja X-tee rahvastikuregistri teenustele
- Ühekordne andmete väljastamine (kuni 20 isiku kohta)
Taotlus andmete väljastamiseks kuni 20 isiku kohta äriühingu esindajana
- Ühekordne andmete väljastamine (20+ isiku kohta)
Taotlus andmete väljastamiseks 20 kuni 100 isiku kohta äriühingu esindajana

Õppetund

1. Päringu saab teha volitatud isik!
2. Lisa juurde, et tegemist on kiireloomulise päringuga!

Siseministeeriumi rahvastiku
toimingute osakond
info@siseministeerium.ee

12.03.2024 nr 14-5/334

Päring

Vabariigi Valitsus algatas 15.02.2024 korraldusega nr 39 Eesti-Läti neljanda elektrihenduse riigi eriplaneeringu ja keskkonnamõju strateegilise hindamise. Nimetatud korralduse punkti 4 kohaselt korraldab riigi eriplaneeringu koostamist ning keskkonnamõju strateegilist hindamist Regionaal- ja Põllumajandusministeerium.

Planeerimisseaduse § 31 ja § 44 järgi tuleb riigi eriplaneeringu menetluse kaasata isikud, kelle õigusi võib planeering puudutada. Nimetatud isikute kaasamiseks koostasime käesolevale kirjale lisatud tabelid katastriüksustest, mis jäävad koostatava riigi eriplaneeringu planeeringualasse. Maaomanike teavitamiseks vajame andmeid isikute e-posti ja elukoha aadressi kohta. Palume Teil tabeleid vastavate andmetega täiendada, lisades veergu „e-post“ (kui e-posti aadressi ei ole, siis lisada postiaadress) ja „elukoha aadress“ ning tagastada meile esimesel võimalusel.

Päring on esitatud ka rahvastikuregistri andmete juurdepääsu menetlemise infosüsteemis aadressil <https://rr-taotlus.smit.ee>.

Täpsustavate küsimuste korral pöörduge palun Regionaal- ja Põllumajandusministeeriumi ruumilise planeerimise osakonna nõuniku Marju Kaivapalu poole (tel 5851 0632, e-post marju.kaivapalu@agri.ee).

Lugupidamisega

(allkirjastatud digitaalselt)
Marko Gorban
Kantsler

Lisad:

1. Paring1.xlsx
2. Paring2.xlsx

Marju Kaivapalu
5851 0632 marju.kaivapalu@agri.ee

Suur-Ameerika 1 / 10122 Tallinn / 625 6101 / info@agri.ee / www.agri.ee
Registrikood 70000734

Puudutatud isikud, kes?

6. RTK aitab masspostitust välja saata, saab kasutada ka Word, Mailings, Start Mail Merge

Kirjad saadetakse Exceli tabeli alusel kõikide kontaktidele isikukood@eesti.ee, rahvastikuregister e-posti aadress (nendel kellel isikukood registris puudu ja olemas e-posti ad) ja äriühingud e-post

peale loetelu korrigeerimist jäi alles 8043 unikaalset e-kirja aadressi millele saatmine toimus.

----- Forwarded message -----

Saatja: Regionaal- ja Põllumajandusministeerium <mittevastata@agri.ee>

Date: E, 18. märts 2024 kell 13:08

Subject: Teavitame Eesti-Läti neljanda elektriühenduse riigi eriplaneeringu algatamisest

To: XXXXXXXXXX@eesti.ee

Hea kinnistu omanik!

Teavitame Eesti-Läti neljanda elektriühenduse riigi eriplaneeringu algatamisest.

Eesti-Läti neljanda elektriühenduse riigi eriplaneeringu algatamine võib puudutada teid, kuna Teie kinnistu asub planeeringualal olemasoleva liini läheduses (elektriliinist kuni 1 km kaugusel). Olemasolevad liinikoridorid on üheks võimalikuks Eesti-Läti neljanda elektriühenduse asukohaks. Elektriliini asukohta otsime 6314 km² suurusel planeeringualal, kus on ca 83 000 kinnistut. Praegu on veel vara öelda, kus täpselt hakkab trass paiknema, sest uurime alles erinevaid võimalusi ning hakkame peagi hindama, millised mõjud oleksid neil planeeringualasse jäävatele elanikele ja loodusele. Elektriühenduse trassi täpse asukoha otsustab valitsus eeldatavasti 2026. aastal.

Planeeringuala hõlmab viite maakonda ja kümnet kohaliku omavalitsust: Saaremaa, Muhu, Lääne-Nigula, Lääneranna, Põhja-Pärnumaa, Märjamaa, Kehtna, Rapla ja Türi valda ning Paide linna. Merealal hõlmab planeeringuala Väikest väina ja osa Suurest väinast. Planeeringuala joonist näete portaalis www.riigiplaneering.ee.

Vabariigi Valitsus algatas planeeringu oma 2024. a 15. veebruari korraldusega nr 39 „Eesti-Läti neljanda elektriühenduse riigi eriplaneeringu ja keskkonnamõju strateegilise hindamise algatamine.“ Eesmärk on planeerida Eesti-Läti neljanda elektriühenduse Eestis paiknev osa algusega Paide linnast läbi Lihula linna Sõrve poolsaareni Saaremaal. Elektriühendus kavandatakse mandril 330-kilovoldiste õhuliinidena. Muhu saarel maakaabelina ja merealal merekaablina. Kavandatakse ka vajalikud alajaamad ja muu taristu. Võimalike uute elektriliinide trasside asukohad ja maavajadus selguvad riigi eriplaneeringu menetlemise käigus. Planeerimisprotsessi eesmärk on leida trassile asukoht, mis minimeerib negatiivseid mõjusid inimestele ja loodusele, kuid samal ajal on majanduslikult jätkusuutlik. Kui töö kulgeb ootamatusteta, siis peaks planeerimisprotsess lõpule jõudma 2026. aastal ja elektriliin valmima 2033. aastal.

Riigi eriplaneeringu koostamist ja keskkonnamõjude strateegilise hindamise läbiviimist korraldab Regionaal- ja Põllumajandusministeerium ning protsessi juhib Marju Kaivapalu (marju.kaivapalu@agri.ee, tel 58 510 632). Riigi eriplaneeringu kehtestab Vabariigi Valitsus. Planeerimisprotsess on avalik ja kõigil on võimalus selles osaleda ning ettepanekuid esitada. Teavitame Teid eraldiseisva kirjaga kaasaraäkimise võimalustest.

Lisainfo leiate portaalist www.riigiplaneering.ee.

Tegu on teavitusega, millele Te ei pea vastama.

Lugupidamisega

Alo Aasma
maa- ja ruumiloome asekanstler
Regionaal- ja Põllumajandusministeerium

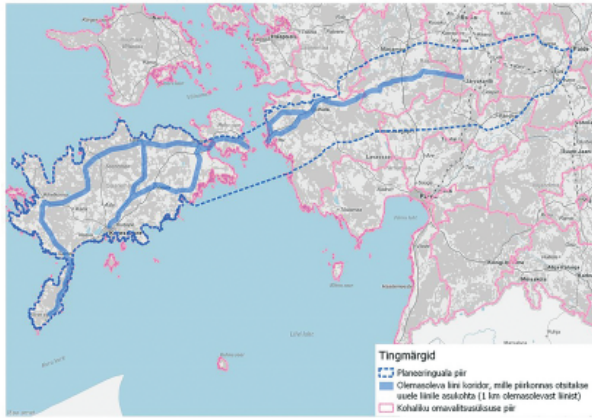
Masspostituse edastamiseks kulunud aeg

- Planeering algatati **15.02.2024**
- Omanikud päring 21.02.2024 vastus 29.02.2024
- Rahvastikuregistri portaali päring 01.03.2023 ametlik kiri 12.03.2023 vastus 13.03. saime loa päringuteostamiseks portaalis ja töö liikus edasi samal päeval saime ka päringule vastuse.
- Kuna puudu olid välismaalasete sünnikuupäevad siis tegin uue tabeli ja päringu. 14.03.2024 saime ka sellele vastuse ja edastasin tabeli RIKile postituse edastamiseks.
- Masspostitus saadeti välja **emaspäeval 18.03.2024** (15.03. oli reede)

Masspostitusega koos KOV artikkel

Riik alustab Eesti-Läti neljanda elektriühenduse planeerimisega

Regionaal- ja Põllumajandusministerium planeerib järgneva paari aasta jooksul Eesti-Läti neljanda elektriühenduse ja selleks vajaliku taristu Paide linnast läbi Lihula linna Sörve poolsaareni Saaremaal. Tutvustame, miks planeering on vajalik ja kuidas maaomanikud, kogukonnad ja kohalikud omavalitsused, saavad planeeringu kujundamises kaasa rääkida.



Eesti-Läti neljanda elektriühenduse riigi eriplaneeringu planeeringuala.

Elektriühenduse rajamine on riiklikult oluline

Vabariigi Valitsus algatas Eesti-Läti neljanda elektriühenduse riigi eriplaneeringu ja keskkonnamõju strateegilise hindamise Eleringi initsiatiivil. Uus ühendus Eesti ja Läti vahel suurendab varustuskindlust kogu Eestis ning loob võimalused suurema hulga taastuvenergia vastuvõtmiseks Lääne-Eesti võrku.

Elering soovib elektriühenduse kavandada mandril 330-kilovoldiste õhuliinidena, Muhu saarel maakabiinina ja merealal merekaablina. Vajalik on kavandada ka alajaamad ja muu taristu. Võimalike uute elektriliinide trasside asukohtad ja maavajadus selguvad riigi eriplaneeringu menetluse käigus. Kui töö kulgeb ootamatusteta, siis peaks planeerimisprotsess lõpule jõudma 2026. aastal ja ühendus valmima 2033. aastal. Projekti kohta leiab lisainfot veebilehelt <https://www.elering.ee/eesti-lati-neljjas-elektriuhendus>. Planeerimisprotsessi kohta leiab infot portaalist www.riigiplaneering.ee.

Varustuskindluse suurendamine ja suuremal hulgal taastuvenergia vastuvõtmine

Loovad ühendus suurendab alates aastast 2033 elekt-

ri varustuskindlust ning loob võimalused suurema hulga taastuvenergia vastuvõtmiseks Lääne-Eesti võrku, aidates kaasa riigi 2050. aastaks seatud kliimaneutraalsuse eesmärkide saavutamisele. Planeeritav ühendus mõjutab enim omavalitsusi, kuhu uus ühendus kavandatakse – neis saab nii tarbida kui ka toota rohkem elektrienergiat.

Otsime sobilikud asukohad ja seejärel koostame eelprojekti

Kõigepealt selgitab Regionaal- ja Põllumajandusministerium välja, milliseid uuringuid ja analüüse on vaja planeeringu koostamiseks teha, ning koostab planeeringu lähtesisekohad ja mõjude hindamise programmi planeerimisalase alusel. Seejärel visandatakse elektriühenduste trassialternatiivid, hinnatakse põhjalikult nende mõju ja võrreldakse alternatiivseid asukohti. Planeeringu käigus leitud sobivasse asukohta koostatakse eelprojekti elekt-

riühenduse rajamiseks.

Selgitatakse välja võimalikud mõjud

Elektriühenduse planeerimisel hindame lisaks looduskeskkonnamõjudele planeeringu elluviimisega kaasnevat sotsiaalseid, majanduslikke ja kultuurilisi mõjusid. Sh uurime, kuidas mõjutaks trass kohalike elanikke ning teeme mõjude hindamiseks ja planeeringu koostamiseks vajalikud uuringud ja analüüsid.

Planeeringuga samal ajal koostame elektriühenduse eksiisprojekti, mis võimaldavad mõjusid hinnata täpselt, kui seda tavapärastelt planeeringute puhul tehakse. Planeeringu koostamisel tuleb leida elektriühendusele asukoht, kus liinil on kõige vähem negatiivseid mõjusid inimestele ja loodusele, kuid samal ajal on ka liini rajamine majanduslikult võimalik.

Puudutab kümme omavalitsust

Planeeringuala suurus on 6314 km² ja selles on u 83 000 katastrit, millest eromaandis on 68 000 katastrit (3 860 km², u 60%). Planeeringuala hõlmab viit maakonda ja kümme kohaliku omavalitsust: Saaremaa, Muhu, Lääne-Nigula, Lääneranna, Põhja-Pärnumaa, Märjamaa, Kehtna, Rapla ja Türi valda ning Paide linna. Merealal hõlmab planeeringuala Väikest väina ja osa Suurest väinast. Planeeringuala valiti piisava ulatusega, et mitte teha enne planeerimisprotsessi elektriühenduste asukohta eelvalikut ning võimaldada planeeringu koostamisel ja selle mõjude hindamisel vajadusel elektriühenduste alternatiivide asukohta muutmist ja täiendavate alternatiivide lisamisest.

Kõik saavad kaasa rääkida

Planeerimisprotsess on avalik ja kõigil on võimalus selles osaleda ning ettepanekuid esitada. Koostatud pla-



Info: www.riigiplaneering.ee

Eesti-Läti neljanda elektriühenduse riigi eriplaneeringu menetluskeem. Planeeringu koostamise eesmärgiks planeerimisalase § 271 kohaldamine ehk asukohta eelvaliku otsuse alusel riigi eriplaneeringu kehtestamine. Juhul, kui planeerimismenetluse käigus ilmnevad asjaolud, mille tõttu ei ole võimalik detailise lahenduse koostamist loobuda, koostatakse sobivasse asukohta detailne planeeringulahendus ja selle võrra võtab kogu planeeringuprotsess kauem aega.

neeringu materjale tutvustatakse huvilistele lähemalt ning selleks korraldatakse ka avalikke arutelusid. Avalikkusele antakse planeeringu koostamisest ja kaasa rääkimise võimalustest teada riiklikus päevalehes Postimees, kohalikes lehtedes ning ministeeriumi veebilehel. Kõigil, kel on soov teatada saada isiklikult, palutakse Regionaal- ja Põllumajandusministeriumile edastada oma kontaktandmed meie üldmeile info@agri.ee

agri.ee (nimi, tava- või e-posti aadress, organisatsiooni esindamiselt selle nimi) või liituda planeeringu uudiskirjaga veebilehel www.riigiplaneering.ee.

Maaomanikke teavitatakse

Elektriliini asukohta otsime 6314 km² suurusel planeeringualal, kus on u 83 000 kinnistut. Praegu on veel vara öelda, kus trass täpselt paiknema hakkab, sest uuri-

me alles erinevaid võimalusi ning hakkame peagi hindama, millised mõjud oleksid neil planeeringu alasse jäävatele elanikele ja loodusele. Eesti-Läti neljanda elektriühenduse riigi eriplaneeringu algatamine võib puudutada neid, kelle kinnistu asub planeeringualal olemasoleva liini läheduses (elektriliinist kuni 1 km kaugusel).

Olemasolevad liinikoridorid on üheks võimalikuks Eesti-Läti neljanda elektriühenduse asukohaks (vt joonisel sinine pidevjoon). Teavitame neid kinnistuomanikke või -kasutajaid e-kirjaga märtsikuus. Kirja saajaid on u 8000. Eraisikutele edastatakse info e-posti aadressile isikukood@eesti.ee. Kui olete suunanud portaalis www.eesti.ee sellele aadressile edastatavad kirjad teisele e-posti aadressile, laekub kiri ka sinna. Ülejäänul planeeringualal täiendavate alternatiivide asukohti alles otsitakse. Kui leitud täiendavate alternatiivide puhul mõjutab planeering rohkem maaomanikke, siis kaasab Regionaal- ja Põllumajandusministerium nemadki planeerimisprotsessi.

Püsi kursis!

Eesti-Läti neljanda elektriühenduse riigi eriplaneeringu koostamist ja selle mõjude hindamist korraldab Regionaal- ja Põllumajandusministerium. Värskeimat teavet jagame portaalis www.riigiplaneering.ee. Kontakt: Marju Kaivapalu, marju.kaivapalu@agri.ee, tel 5851 0632.



12.04.2024 kl.21.00 VANA-VIGALA RAHVAMAJAS

Kevadine TANTSUÕHTU

Ansambliga EESTI MEES

AVATUD PUHVET Info ja laudade broneerimine Vana-Vigala Rahvamajas Pilet: 10.-

Ootame teid Vana-Vigala TTK restoraniõhtule!

7- käiguline pidulik õhtusöök 10. ja 11. aprillil kell 18.00 Hinn 40 €

Kohtade arv piiratud! Broneeri laud: katr@riigivalatkk.ee

Vana-Vigala Tehnika- ja Teeninduskool

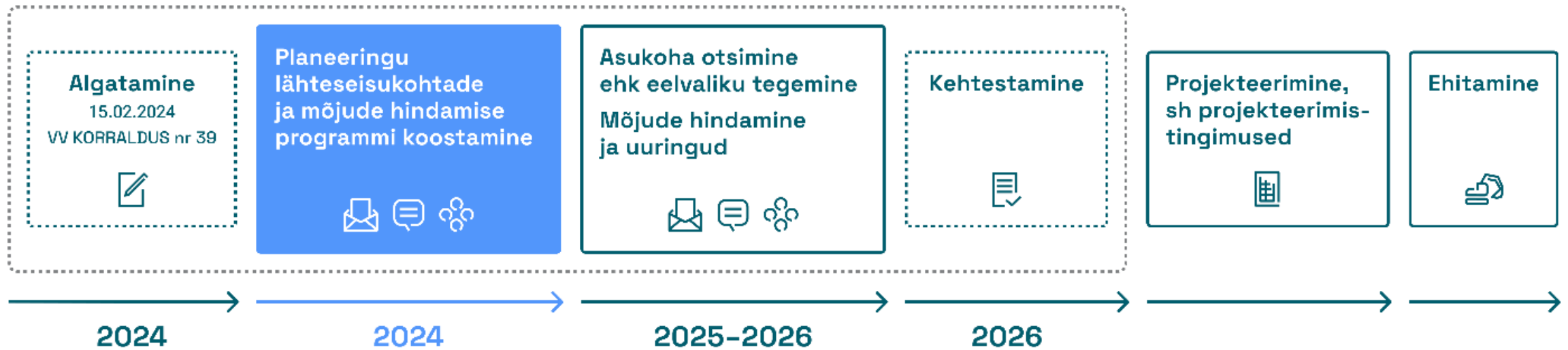
LAHTISTE USTE KUU APRILL 2024

Terve aprillikuu jooksul on võimalik külastada:

- Autonõude õppebaasi
- Sepikoda
- Puutöökoda
- Kokalauborit
- Ehituse töökoda
- Õpilaskodu

Huvi korral leiab eeg kätiku noortelühendi Arheoloogia- ja Teaduskooli

Riigi eriplaneeringu protsess. Kaasamine. Huvide kaalumine



 teavitus  avalikustamine  koostöö

Kaasamine REP koostamisel

- Juhtrühma moodustamisse, nõustav kogu, ühendab asjaomased riigiasutused
- Kaasamiskava (osapooled, nende roll ja kaasamisvormid) - avalik
- Hangime konsultandiga lisaks kommunikatsioonieksperti ja kaasamise spetsialisti
- Kõigi kohalike omavalitusega kohtumised - tutvumine, ootused
- Kodulehel info jagamine, korduma kippuvad küsimused
- Kaardirakendus <https://riigiplaneering.ee/riigi-eriplaneeringud/eesti-lati-neljas-elektrihendus/kaardirakendus>
- Vajadusel täiendavad avalikud arutelud

Kommunikatsiooni tegevused

- Kommunikatsioonikava – meie sisemised kokkulepped, eesmärgid, kõneisikud, sõnumid jne
- Üldhariv artikkel
- KOV lehtedes artikkel
- Pressiteated
- Pressikonverents
- Uudiskiri kord kvartalis
- Info jagamine sotsiaalmeedias



REGIONAAL- JA
PÕLLUMAJANDUSMINISTEERIUM

Täna kuulamast!