



RAHANDUSMINISTEERIUM

# Uuringute ja analüüside toetusmeetme tutvustus

**Merje Muiso**

Planeeringute osakonna nõunik





30.05.2019

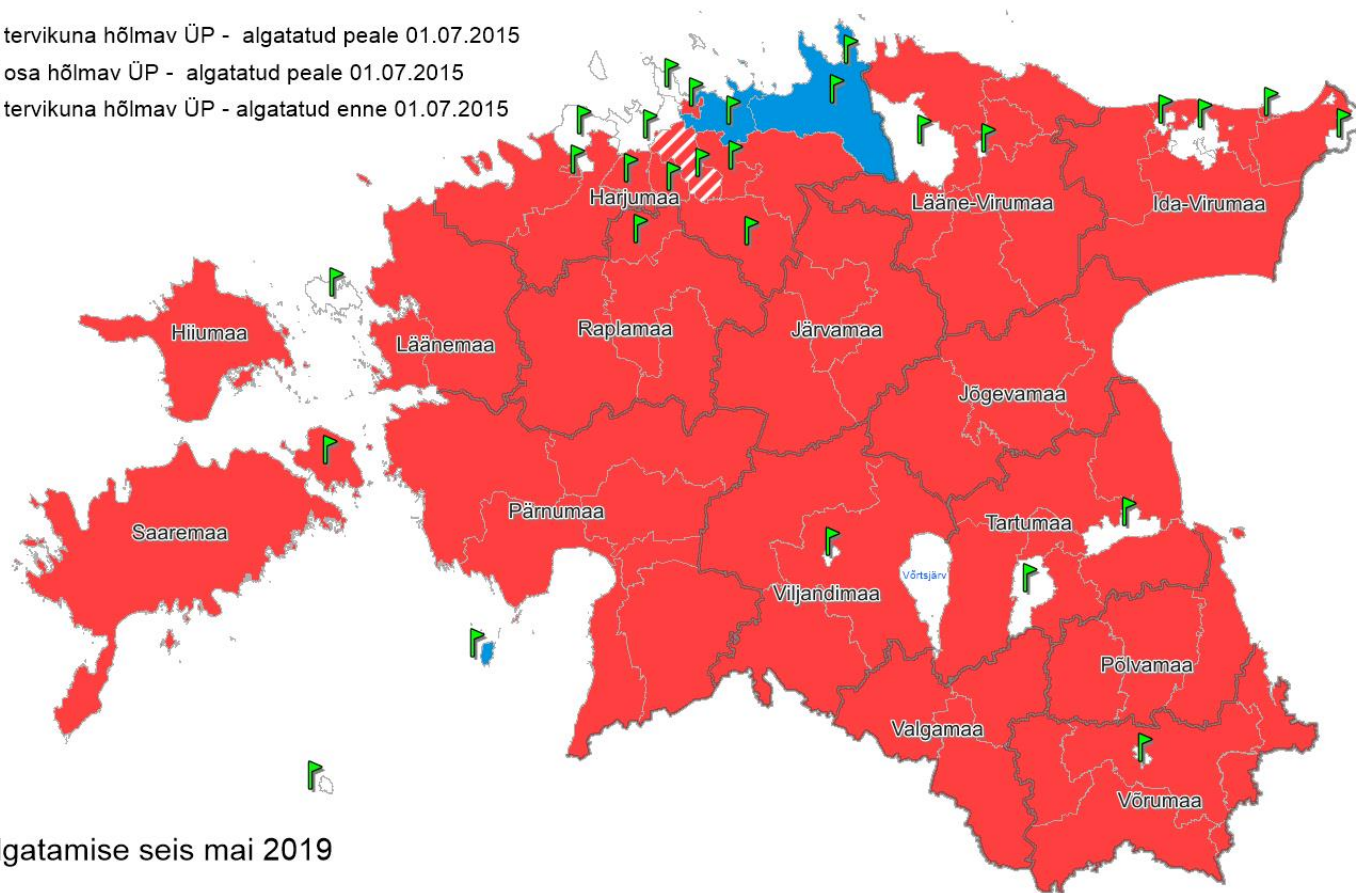
# Üldplaneeringute koostamine

Haldusreform oktoobris 2017

- 79 kohalikku omavalitsust – 15 linna ja 64 valda
- nendest 51 liitusid või ühinesid ning peavad 3+1 aasta jooksul koostama uued üldplaneeringud
- üldplaneeringuid koostab aastatel 2019-2020 üle 80% omavalitsustest

# Üldplaneeringute koostamine

-  KOV-i territooriumi tervikuna hõlmav ÜP - algatatud peale 01.07.2015
-  KOV-i territooriumi osa hõlmav ÜP - algatatud peale 01.07.2015
-  KOV-i territooriumi tervikuna hõlmav ÜP - algatatud enne 01.07.2015
-  KOV ei ühinenud



Üldplaneeringute algatamise seis mai 2019

# Üldplaneeringute koostamine

## ÜLDPLANEERINGU MENETLUS TULEMUSLIK PROTSESS

- Konsultatsiooni hange
- Eskiis, lähteülesanne, põhilahendus
- Kaasamine
- Ametkondadega koostöö, seisukohtade ühtlustamine
- Ametkondadega kooskõlastamine
- Juhendmaterjalid
- Menetluse skeem

## ÜLDPLANEERINGU TÖÖTOD PARIMA PRAKTIKA VILJELEMINE

- Töötod 9 korral 5 regioonis 2 aasta jooksul
- Töötubades kokku 10 valdkondlikku eksperti ja 1 moderaator
- 5 praktilist töötuba koos teoreetilise osaga - näited Eestist kui ka mujalt, ülevaade teoreetilistest käsitlustest
- Töötubade praktiline osa KOVide sisendil põhinev, võimalikud lahendused sünnivad ekspertide ja töötoas osalejate ühises koostöös

## ÜLDPLANEERINGU ANALÜÜSIDE JA UURINGUTE TOETUSMEEDE KVALITEETSED VAJADUSPÕHISED ALUSANDMED

- Üldplaneeringu koostamiseks vajalike uuringute ja analüüside, toetusmeede
- Peab olema seotud planeerimisseaduse § 75 ülesannetega
- Toetuse määraks ühe KOVi kohta 10 000.- ja mitme KOVi ühistaotluse kohta 30 000.-
- Omaosalus 15%
- Taotluste esitamise tähtaeg 05.08.2019
- Toetusmeetme infopäev 30.05.2019

# Üldplaneeringu koostamiseks vajalikud uuringud ja analüüsid

- peavad olema seotud planeerimis- seaduse § 75 ülesannetega
- peavad lähtuma koostatava üldplaneeringu lähteseisukohtadest
- põhjendada, millisel viisil väljub tegevuse aluseks oleva ülesande lahendus üldplaneeringu tavapärase koostamise raamest või milline on oodatava lahenduse uudsus

# Üldplaneeringu koostamiseks vajalikud uuringud ja analüüsid 1

- Rahvastikuprotsesside ja prognooside kohapõhine täpsustamine
- Asustuse arengut täpsustavad arengustsenaariumid ja keskuste võrgustik, teenuste paiknemine
- Ruumimudelite koostamine linnalise asustusega aladele
- Liikuvus ja mitmelaadsus
- Ettevõtlus ja tööhõive, sh ettevõtete ruumilise paiknemise eeldused ja põhimõtted
- Olulise ruumilise mõjuga ehitiste võimalikud asukohad
- Ühenduste hierarhiline võrgustik

# Üldplaneeringu koostamiseks vajalikud uuringud ja analüüsid 2

- Rohelise võrgustiku täpsustamine ja ökosüsteemiteenused
- Puhke- ja virgestusalad
- Miljööväärtuslikud alad, arhitektuursed väärtused
- Väärtuslikud rohealad, maastikud, maastiku üksikelemendid ja looduskooslused
- Kohapõhised väärtused ja väärtuslikud üksikobjektid
- Tehnovõrgud ja rajatised
- Taastuvenergia tootmiseks võimalikud alad ja viisid
- Korduva üleujutusega alad, kallasarada, ehituskeeluvöönd

# Üldplaneeringu koostamiseks vajalikud uuringud ja analüüsid







RAHANDUSMINISTEERIUM

# Aitäh!

Merje Muiso

[merje.muiso@rahandusministeerium.ee](mailto:merje.muiso@rahandusministeerium.ee)